







Periódico Oficial

GOBIERNO CONSTITUCIONAL DEL ESTADO LIBRE Y SOBERANO DE NUEVO LEÓN



Monterrey, Nuevo León - Miércoles - 9 de Febrero de 2022

Índice

-  **PODER LEGISLATIVO DEL ESTADO DE NUEVO LEÓN**
-  **PODER EJECUTIVO DEL ESTADO DE NUEVO LEÓN**
-  **ORGANISMOS DESCENTRALIZADOS**
-  **AYUNTAMIENTOS**

TOMO CLIX
NÚMERO
22

Sumario



PODER LEGISLATIVO DEL ESTADO DE NUEVO LEÓN.

ACUERDO NÚM. 075. SE APRUEBA REALIZAR UN ESPACIO SOLEMNE EN SESIÓN ORDINARIA DE PLENO, PARA RECONOCER AL EQUIPO RAYADAS DEL MONTERREY, POR SU SEGUNDO CAMPEONATO OBTENIDO EN LA LIGA MX FEMENIL APERTURA 2021. 4

ACUERDO NÚM. 076. SE APRUEBA LA RELACIÓN DE LOS 42 JÓVENES QUE INTEGRARÁN EL 14º PARLAMENTO DE LA JUVENTUD DEL ESTADO DE NUEVO LEÓN..... 5-7



PODER EJECUTIVO DEL ESTADO DE NUEVO LEÓN.

DECRETO POR EL QUE SE ESTABLECEN EN EL ESTADO DE NUEVO LEÓN ZONAS DE VEDA PARA EL USO DE FUEGO..... 8-12

▪ SECRETARÍA GENERAL DE GOBIERNO.

DIRECCIÓN DE ASUNTOS AGRARIOS. SE CONVOCA A LOS COPROPIETARIOS Y A CUANTAS PERSONAS SE CREAN CON DERECHOS EN LA COPROPIEDAD RURAL DENOMINADA “HACIENDA DE SABARADO” DEL MUNICIPIO DE CADEREYTA JIMÉNEZ, NUEVO LEÓN..... 13

▪ SECRETARÍA DE FINANZAS Y TESORERÍA GENERAL DEL ESTADO.

ACUERDO POR EL QUE SE DANA CONOCER EL CALENDARIO DE ENTREGA, LAS FÓRMULAS Y LAS VARIABLES, ASÍ COMO LOS PORCENTAJES Y MONTOS ESTIMADOS DE LAS PARTICIPACIONES FEDERALES Y ESTATALES, QUE RECIBIRÁ CADA MUNICIPIO DEL ESTADO DE NUEVO LEÓN, PARA EL EJERCICIO FISCAL 2022..... 14-57

▪ SECRETARÍA DE ADMINISTRACIÓN.

DIRECCIÓN GENERAL DE ADQUISICIONES Y SERVICIOS GENERALES, RESUMEN DE CONVOCATORIA DE SUBASTA ELECTRÓNICA INVERSA NACIONAL NÚMERO 002/2022..... 58-63



Periódico Oficial

GOBIERNO CONSTITUCIONAL DEL ESTADO LIBRE Y SOBERANO DE NUEVO LEÓN



Directorio



Samuel Alejandro García Sepúlveda

Gobernador Constitucional del Estado de Nuevo León

Juan Isidoro Luna Hernández

Subsecretario de Asuntos Jurídicos y Atención Ciudadana

Javier Luis Navarro Velasco

Secretario General de Gobierno

Verónica Dávila Moya

Responsable del Periódico Oficial del Estado



ACUERDO POR EL QUE SE DAN A CONOCER EL CALENDARIO DE ENTREGA, LAS FÓRMULAS Y LAS VARIABLES, ASÍ COMO LOS PORCENTAJES Y MONTOS ESTIMADOS DE LAS PARTICIPACIONES FEDERALES Y ESTATALES, QUE RECIBIRÁ CADA MUNICIPIO DEL ESTADO DE NUEVO LEÓN, PARA EL EJERCICIO FISCAL 2022.

RAMIRO ADRIÁN BRAVO GARCÍA, SUBSECRETARIO DE POLÍTICA DE INGRESOS Y RAÚL SERGIO GONZÁLEZ TREVIÑO, SUBSECRETARIO DE EGRESOS, AMBOS FUNCIONARIOS DE LA SECRETARÍA DE FINANZAS Y TESORERÍA GENERAL DEL ESTADO DE NUEVO LEÓN, de conformidad con lo dispuesto en los artículos 134 de la Constitución Política del Estado; 18, Apartado A, fracción III, y 24 fracciones XIX y XXXV, de la Ley Orgánica de la Administración Pública para el Estado; 2°, 2-A, 3-A, 3-B, 4°, 4-A y 6° de la Ley de Coordinación Fiscal; 14, 15, 16, 17, 18 y 19 de la Ley de Coordinación Hacendaria del Estado de Nuevo León; Noveno y Décimo de la Ley de Egresos del Estado para el ejercicio fiscal 2022 y 1, 2, 3, fracciones I y II, 6, fracción II, 8, fracciones VIII y XII, y 14 y 17, fracción IV, del Reglamento Interior de la Secretaría de Finanzas y Tesorería General del Estado; y en el numeral 5 de los Lineamientos para la publicación de la información a que se refiere el artículo 6 de la Ley de Coordinación Fiscal publicados en el Diario Oficial de la Federación en fecha 14 de febrero de 2014; emiten el siguiente:

ACUERDO:

**SECCIÓN PRIMERA
DE LAS PARTICIPACIONES FEDERALES**

PRIMERO: Según el Acuerdo por el que se da a conocer a los Gobiernos de las Entidades Federativas la Distribución y Calendarización para la Ministración durante el Ejercicio Fiscal 2022, de los Recursos Correspondientes a los Ramos Generales 28 Participaciones a Entidades Federativas y Municipios, y 33 Aportaciones Federales para Entidades Federativas y Municipios, publicado en el Diario Oficial de la Federación el 20 de diciembre de 2021, por concepto de participaciones federales, corresponden al Estado de Nuevo León las siguientes cantidades:

ESTIMACIÓN DE LAS PARTICIPACIONES FEDERALES PARA EL ESTADO DE NUEVO LEÓN EN EL AÑO 2022

<i>FONDO</i>	<i>ESTIMACIÓN</i>
<i>Fondo General de Participaciones (FGP)</i>	36,165,566,160
<i>Fondo de Fomento Municipal (FFM)</i>	1,347,619,493
<i>Impuesto Especial sobre Producción y Servicios (IEPS)</i>	1,197,376,503
<i>Fondo de Fiscalización y Recaudación (FOFIR)</i>	2,189,235,910
<i>Impuesto sobre Adquisición de Vehículos Nuevos (ISAN)</i>	927,868,809
<i>Fondo de Compensación ISAN</i>	207,677,784
<i>IEPS sobre la Venta Final de Gasolinas y Diésel (IEPSGYD)</i>	1,270,773,990
<i>ISR de retenciones por salarios del personal de las entidades</i>	4,630,139,688





Las estimaciones de participaciones federales que corresponden al Estado de Nuevo León, se realizaron por parte de la Secretaría de Hacienda y Crédito Público, considerando la Recaudación Federal Participable para el año 2022, derivada de la estimación contenida en el artículo 1o. de la Ley de Ingresos de la Federación para el ejercicio fiscal de 2022, publicada en el Diario Oficial de la Federación el 29 de noviembre de 2021.

La distribución por fondo y por entidad federativa de la estimación de las participaciones se determinó con base en los coeficientes obtenidos con las fórmulas establecidas en la Ley de Coordinación Fiscal.

El total de participaciones federales, así como los montos que finalmente reciba cada entidad federativa, pueden verse modificados por la variación de los ingresos efectivamente captados respecto a la estimación, por el cambio de los coeficientes de participación, por la población según cifras oficiales que publique el Instituto Nacional de Estadística y Geografía (INEGI) de conformidad con el artículo 2º de la Ley de Coordinación Fiscal y, en su caso, por la diferencia de los ajustes a los pagos provisionales correspondientes al ejercicio fiscal 2022, motivo por el cual la estimación no significa compromiso de pago.

SEGUNDO: El porcentaje a distribuir, y las fórmulas y variables consideradas para la distribución de las participaciones a que se refiere el punto anterior, se encuentran establecidos conforme a los artículos 14 y 19 de la Ley de Coordinación Hacendaria del Estado de Nuevo León, y 52 y Noveno y Décimo Transitorios de la Ley de Egresos del Estado para el ejercicio 2022, por lo que para efectos de este Acuerdo se transcriben a continuación:

(LEY DE COORDINACION HACENDARIA DEL ESTADO)

“Artículo 14.- De las participaciones federales que en los términos de la Ley de Coordinación Fiscal reciba el Estado, corresponderán a los Municipios:

- A. *El 20% de los siguientes conceptos:*
- 1.- *Participaciones Federales del Fondo General de Participaciones.*
 - 2.- *Participaciones del Fondo de Fiscalización y Recaudación.*
 - 3.- *Impuesto sobre Automóviles Nuevos.*
 - 4.- *Fondo de Compensación del Impuesto Sobre Automóviles Nuevos (ISAN)*
 - 5.- *Impuesto Especial sobre Producción y Servicios.*

Pag. 2





6.- Fondo de Extracción de Hidrocarburos.

B. El 100% del Fondo de Fomento Municipal.

Las participaciones referidas en este artículo se distribuirán conforme a las siguientes reglas:

I.- La suma de los conceptos señalados en los incisos A y B anteriores, excepto el Impuesto Especial sobre Producción y Servicios en el caso de las cuotas a la Venta Final de Gasolinas y Diésel, establecida en el artículo 2 A fracción II de la Ley del Impuesto Especial sobre Producción y Servicios, y con excepción del 30% del excedente del Fondo de Fomento Municipal para aquellos municipios coordinados en materia de impuesto predial, en términos del artículo 2-A, fracción III, de la Ley de Coordinación Fiscal, se distribuirá entre los Municipios mediante tres fórmulas, la primera con una ponderación del 50%, la segunda un 25% y la tercera un 25% de dicha suma: 1) Una fórmula tendiente a distribuir los recursos en función del monto y la eficiencia de la recaudación del Impuesto Predial, establecida en el numeral 1, de esta fracción; 2) Una fórmula que se basa en la población de cada Municipio ponderada con la extensión de su territorio, que se explica en el numeral 2 de esta fracción; y 3) Una fórmula que asigna recursos en función de las carencias de la población, además de resarcir por el esfuerzo en disminuir el rezago social, establecida en el numeral 3 de esta fracción.

1.- La fórmula para determinar lo que corresponderá a cada Municipio por monto y eficiencia de la recaudación del Impuesto Predial será:

$$CER_{i,t} = ER_{i,t-1} / \sum ER_{i,t-1}$$

Dónde:

CER representa el coeficiente de participación por monto y eficiencia de recaudación en el Impuesto Predial del Municipio *i* para el periodo *t*.

ER es el monto de recaudación ponderado por la eficiencia recaudatoria del Municipio *i*, el cual se obtiene de la multiplicación del monto recaudado por la proporción que dicho monto representa de la recaudación potencial, es decir:

$$ER_{i,t-1} = P_{i,t-1} * RP_{i,t-1}$$





Dónde:

$P_{i,t-1}$ es la proporción que recaudó el Municipio i de su recaudación potencial, la cual se obtiene de la división de RP entre BG.

$$P_{i,t-1} = RP_{i,t-1} / BG_{i,t-2}$$

Dónde:

t = Año para el que se presupuesta.

$t-1$ = Año previo al que se presupuesta.

$t-2$ = Segundo año anterior al que se presupuesta.

$RP_{i,t-1}$ es la recaudación del Impuesto Predial del Municipio i del ejercicio fiscal $t-1$.

$BG_{i,t-2}$ es la base gravable con que cuenta el Municipio i para su recaudación del Impuesto Predial del ejercicio fiscal $t-2$. Solo considerándose para este propósito los expedientes catastrales de los últimos 5 años fiscales.

$\sum ER_{i,t-1}$ representa la sumatoria correspondiente a los Municipios i de los montos recaudados ponderados por eficiencia (ER), en el periodo $t-1$.

t = Ejercicio fiscal para el que se presupuesta

$t-1$ = Ejercicio fiscal previo al que se presupuesta

$t-2$ = Segundo ejercicio fiscal anterior al que se presupuesta.

i es cada Municipio de esta Entidad Federativa.

La información de la recaudación del Impuesto Predial se tomará de la recaudación efectivamente pagada al Municipio en el ejercicio fiscal $t-1$, independientemente del ejercicio fiscal en que se haya causado, incluyendo recargos, sanciones, multas y gastos de ejecución.

Las cifras de recaudación del Impuesto Predial deberán ser enviadas por los Municipios a la Dirección de Coordinación y Planeación Hacendaria de la





Subsecretaría de Ingresos de la Secretaría de Finanzas y Tesorería General del Estado, en el término de los diez días siguientes de que se les remita a los Municipios el formato conducente que se les proporcione para tal efecto. En caso contrario, se tomarán provisionalmente los datos más recientes de que disponga dicha Secretaría.

Para efectos de esta fórmula y determinar la base gravable del impuesto predial de cada Municipio, se tomará la información de los expedientes catastrales que obran en la Secretaría de Finanzas y Tesorería General del Estado, respecto al ejercicio fiscal t-2.

El monto para cada Municipio se obtendrá multiplicando el resultado del coeficiente obtenido para cada uno de ellos por el monto de recursos a distribuir con base en esta fórmula.

- 2.- *La fórmula para determinar lo que corresponderá a cada Municipio por población ponderada por territorio será:*

$$CEPT_{i,t} = 85\% (PO_i / \sum PO_i) + 15\% (TE_i / \sum TE_i)$$

Donde:

CEPT_{i,t} representa el coeficiente de participación del Municipio i en la estructura poblacional y territorial para el ejercicio fiscal a presupuestar.

PO_i es la población del Municipio i, de acuerdo a la información oficial más reciente que hubiera dado a conocer el INEGI.

$\sum PO_i$ representa la sumatoria de las poblaciones (PO) de los Municipios i.

TE_i es la superficie territorial del Municipio i.

$\sum TE_i$ representa la sumatoria de las superficies territoriales (TE) de los Municipios i.

i es cada Municipio de Nuevo León.

t = Ejercicio fiscal para el que se presupuesta



Para determinar la superficie territorial, se tomará la última información oficial que hubiere dado a conocer el Instituto Nacional de Estadística y Geografía.

El monto para cada Municipio se obtendrá multiplicando el resultado del coeficiente obtenido para cada uno de ellos por el monto de recursos a distribuir con base en esta fórmula.

3.-La fórmula para determinar lo que corresponderá a cada Municipio por su índice de pobreza municipal será:

$$CIMPI_{i,t} = 85\% (CS2i_i) + 15\% (MSi_i / \sum MSi_i)$$

Dónde:

CIMPI_{i,t} representa el coeficiente de participación del índice municipal de pobreza del Municipio i para el ejercicio a presupuestar.

CS2i representa la Carencia Social, es el coeficiente obtenido del Municipio i al utilizar la fórmula ($\beta R1i_i + \beta R2i_i + \beta R3i_i + \beta R4i_i$) con la última información oficial que hubiere dado a conocer el Instituto Nacional de Estadística y Geografía.

Dónde:

β representa un ponderador del 25%.

R1i es la población ocupada del Municipio i que perciba menos de dos salarios mínimos, dividida entre la población del Estado en similar condición.

R2i es la población del Municipio i de 15 años o más que no sepa leer y escribir, dividida entre la población del Estado en igual situación.

R3i es la población del Municipio i que habite en viviendas particulares sin disponibilidad de drenaje conectado a fosa séptica o a la calle, dividida entre la población del Estado sin el mismo tipo de servicios.

R4i es la población del Municipio i que habita en viviendas particulares sin disponibilidad de electricidad, dividida entre la población del Estado en igual condición.





MS representa la Mejora Social del Municipio, la cual se obtiene de la fórmula $[(CS2i - CS1i)/CS1i]$. En caso de que el Municipio *i* tenga un crecimiento mayor que cero, la mejora social tomada para este efecto será cero.

Dónde:

CS1i representa la Carencia Social, es el coeficiente obtenido del Municipio *i* al utilizar la fórmula $(\beta R1i + \beta R2i + \beta R3i + \beta R4i)$ con la penúltima información oficial que hubiere dado a conocer el Instituto Nacional de Estadística y Geografía.

CS2 representa la Carencia Social, es el coeficiente obtenido del Municipio *i* al utilizar la fórmula $(\beta R1i + \beta R2i + \beta R3i + \beta R4i)$ con la última información oficial que hubiere dado a conocer el Instituto Nacional de Estadística y Geografía.

$\sum MSi$ representa la sumatoria de la Mejora Social del Municipio.

i es cada Municipio de esta Entidad Federativa.

El monto para cada Municipio se obtendrá multiplicando el resultado del $CMPI,t$ para cada uno de ellos por el monto de recursos a distribuir con base en la fórmula.

La participación que le corresponda a los Municipios del Fondo de Fiscalización se distribuirá en forma trimestral.

II.- La participación mensual de cada municipio en los ingresos derivados de la aplicación de las cuotas a la Venta Final de Gasolinas y Diésel, previstas en el artículo 2o.-A, fracción II, de la Ley del Impuesto Especial sobre Producción y Servicios, se calculará conforme a la siguiente fórmula:

$$Pi = MM * CEGi$$

Dónde:

Pi Es la participación del Municipio *i* en el monto mensual a distribuir.

MM Es el Monto Mensual a distribuir entre los Municipios.

EGi Es el Coeficiente Efectivo de Gasolinas para el Municipio *i*.

i Es cada Municipio de Nuevo León.

Pag. 7





TESORERÍA
GABINETE DE
BUEN GOBIERNO



El Coeficiente Efectivo de Gasolinas utilizado para la distribución mensual se calculará anualmente durante el mes de enero del año del que se trate de acuerdo con las siguientes fórmulas:

$$CEGi = MAEi / \sum MAEi$$

$$MAEi = 0.35MAE (Pli / \sum Pi) + 0.35MAE (PCi / \sum PC) + 0.30MAE(CPMt, i)$$

Dónde:

CEGi Es el Coeficiente Efectivo de Gasolinas para el Municipio i.

MAEi Es el Monto Anual Estimado para el municipio i.

MAE Es el Monto Anual Estimado a distribuir entre los Municipios.

$\sum MAE$ Es la sumatoria del Monto Anual Estimado de los municipios del Estado.

Pli Es la última información oficial de población que hubiere dado a conocer el INEGI para el Municipio i.

PCi Es la proyección de población del Municipio i del año anterior a aquel en que se realiza la distribución, elaborada por el Consejo Nacional de Población.

CPMt, i Es el coeficiente de cada municipio para la distribución de las participaciones federales calculado en enero del año t de acuerdo con lo que establece este artículo, en su fracción I.

t Es el año para el que se realiza el cálculo.

i Es cada Municipio de Nuevo León.

III. La participación del 30% del excedente del Fondo de Fomento Municipal para aquellos municipios coordinados en materia de impuesto predial en términos del artículo 2-A, fracción III, de la Ley de Coordinación Fiscal, se distribuirá





entre aquellos municipios que celebren convenio en materia de administración del impuesto predial con el Estado, mediante tres fórmulas, la primera con una ponderación del 50%, la segunda un 30% y la tercera un 20%, como sigue: 1) Una fórmula tendiente a distribuir los recursos en función de la eficiencia en la recaudación del Impuesto Predial, establecida en el numeral 1, de esta fracción; 2) Una fórmula que se basa en el crecimiento de la recaudación del impuesto predial de cada Municipio, que se explica en el numeral 2 de esta fracción; y 3) Una fórmula que asigna recursos en función de la recaudación efectiva de Impuesto Predial de cada Municipio, establecida en el numeral 3 de esta fracción.

- 1.- La fórmula para determinar lo que corresponderá a cada Municipio por eficiencia en la recaudación del Impuesto Predial será:

$$CER_{i,t} = ER_{i,t-1} / \sum ER_{i,t-1}$$

Dónde:

CER representa el coeficiente de participación por monto y eficiencia de recaudación en el Impuesto Predial del Municipio *i* para el período *t*.

ER es la eficiencia recaudatoria del Municipio *i*, el cual se obtiene de la proporción que la recaudación efectiva representa de la recaudación potencial, es decir:

$$ER_{i,t-1} = R_{i,t-1} / BG_{i,t-1}$$

Dónde:

$R_{i,t-1}$ es la recaudación efectiva del Impuesto Predial del Municipio *i* del ejercicio fiscal *t-1*.

$BG_{i,t-1}$, es la base gravable con que cuenta el Municipio *i* para la recaudación del Impuesto Predial. Solo considerándose para este propósito los adeudos del impuesto predial de los últimos cinco años fiscales.





$\sum ER_{i,t-1}$ representa la sumatoria de la eficiencia recaudatoria en el Impuesto Predial del Municipio i en el periodo $t-1$.

Dónde:

t = Año para el que se calcula. $t-1$ = Año previo al que se calcula.

2.- La fórmula para determinar lo correspondiente a cada municipio por crecimiento de recaudación del Impuesto Predial será:

$$CCR_{i,t} = CR_{i,t} / \sum CR_{i,t}$$

Dónde:

$CCR_{i,t}$ representa el coeficiente de participación por crecimiento de la recaudación en el Impuesto Predial del Municipio i para el periodo t .

$$CR_{i,t} = (R_{i,t-1} / R_{i,t-2}) - 1$$

Dónde:

$CR_{i,t}$ es la tasa de crecimiento en la recaudación efectiva del Municipio i .

$R_{i,t-1}$ es la recaudación efectiva del Impuesto Predial del Municipio i del ejercicio fiscal $t-1$.

$R_{i,t-2}$ es la recaudación efectiva del Impuesto Predial del Municipio i del ejercicio fiscal $t-2$.

$\sum CR_{i,t}$ representa la sumatoria de la tasa de crecimiento del Municipio i de la tasa de crecimiento en el periodo $t-1$.

t = Año para el que se calcula.

$t-1$ = Año previo al que se calcula.

$t-2$ = Segundo año previo al que se calcula.

3.- La fórmula para determinar lo correspondiente a cada municipio por recaudación efectiva de Impuesto Predial será:

Pag. 10





$$CRE_{i,t} = R_{i,t-1} / \sum R_{i,t-1}$$

Dónde:

CRE_{i,t} representa el coeficiente de participación por monto de recaudación en el Impuesto Predial del Municipio *i* para el periodo *t*.

R_{i,t-1} es la recaudación efectiva del Impuesto Predial del Municipio *i* del ejercicio fiscal *t-1*.

$\sum R_{i,t-1}$ representa la sumatoria correspondiente a los Municipios *i* de los montos recaudados en el periodo *t-1*.

t = Año para el que se calcula.

t-1 = Año previo al que se calcula.

Para efectos de esta fracción, la información de la recaudación del Impuesto Predial se tomará de la recaudación efectivamente pagada al Municipio en el ejercicio fiscal *t-1*, independientemente del ejercicio fiscal en que se haya causado, incluyendo recargos, sanciones, multas y gastos de ejecución.

Las cifras de recaudación del Impuesto Predial deberán ser enviadas por los Municipios a la Dirección de Coordinación y Planeación Hacendaria de la Subsecretaría de Ingresos de la Secretaría de Finanzas y Tesorería General del Estado, en el término de los diez días hábiles siguientes, de que se les remita a los Municipios el formato conducente, que se les proporcione para tal efecto. En caso contrario, se tomarán provisionalmente los datos más recientes de que disponga dicha Secretaría.

Para efectos de determinar la base gravable del impuesto predial de cada Municipio, se tomará la información de los expedientes catastrales que obran en el Instituto Registral y Catastral del Estado, respecto al ejercicio fiscal *t-1*. En caso contrario, se tomarán provisionalmente los datos más recientes de que disponga dicho Instituto.





Artículo 19.- Durante el ejercicio fiscal que corresponda, los Municipios recibirán por concepto del total de participaciones federales y estatales a que se refieren los artículos 14 y 16 de esta Ley, con la salvedad de las excepciones establecidas en la fracción I del artículo 14, por lo menos la misma suma percibida en términos reales durante el ejercicio fiscal del año previo, conforme al siguiente procedimiento:

- I.- Se hace un cálculo preliminar para cuantificar lo que corresponde a cada Municipio conforme a la fórmula prevista en esta Ley;
- II.- Se identifica a los Municipios que del cálculo preliminar efectuado conforme a la fracción I, les corresponde menos de lo que recibieron en el año anterior al año para el que se presupuesta más la inflación anual correspondiente;
- III.- Se suma la disminución que corresponde a cada Municipio según las dos fracciones anteriores;
- IV.- Del total de participaciones correspondientes al ejercicio a presupuestar se separa una cantidad equivalente al resultado de la fracción III anterior, denominada "Compensación", y se asigna a cada uno de los Municipios que del cálculo preliminar efectuado conforme a la fracción I, les corresponde menos de lo que recibieron en el ejercicio fiscal del año previo más la inflación anual, a fin de que en términos reales, reciban la misma cantidad correspondiente a dicho año.
- V.- La "Compensación" prevista en la fracción IV, se integrará reasignando una porción de la parte que al efectuarse el cálculo preliminar previsto en la fracción I, corresponde a cada uno de los Municipios que resulten con una cantidad mayor en términos reales a la recibida en el ejercicio previo.
- VI.- Para estos efectos, se obtendrá el porcentaje que representa la "Compensación" respecto de la suma de incrementos reales que al efectuarse el cálculo preliminar previsto en la fracción I, hayan obtenido los Municipios que se encuentren en el supuesto previsto en la fracción V; y
- VII.- El importe que se disminuirá a cada Municipio que se encuentre en el supuesto precisado en la fracción V, para integrar la "Compensación", se obtendrá

Pag. 12





aplicando el porcentaje obtenido conforme a la fracción VI al incremento real que cada uno de estos Municipios haya obtenido al efectuarse el cálculo preliminar.

Para estos efectos, la inflación anual que se utilizara para establecer los valores reales se calculará conforme al procedimiento de actualización previsto en el Artículo 18 Bis del Código Fiscal del Estado.

Las fechas de pago de las participaciones federales y estatales a Municipios, los montos efectivamente pagados, las formulas y las variables utilizadas para su cálculo y distribución, así como las memorias de cálculo se deberán difundir mensualmente en el portal de Internet del Gobierno del Estado y serán publicadas de manera trimestral en el Periódico Oficial del Estado, en el mes siguiente al periodo que corresponda.

Adicionalmente, la Secretaría de Finanzas y Tesorería General del Estado enviará dicha información al Congreso del Estado en forma impresa y en formato electrónico de texto modificable de base de datos, en forma trimestral en el mes siguiente al periodo a que corresponda.

Si durante un ejercicio fiscal se redujeran los montos reales totales a participar a los Municipios de los fondos referidos en el artículo 14 y 16 de esta Ley, la distribución se hará utilizando los respectivos coeficientes efectivos del año previo para cada municipio"

**(LEY DE EGRESOS DEL ESTADO DE NUEVO LEÓN
PARA EL EJERCICIO FISCAL 2022)**

Artículo 52. Durante el ejercicio 2022 la participación Municipal del Incentivo que reciba el Estado del Impuesto Sobre la Renta que se cause por la enajenación de bienes inmuebles a que se refiere el artículo 126 de la Ley del Impuesto sobre la Renta, será del 20% de la cantidad que efectivamente reciba el Estado por este concepto y se distribuirá entre los Municipios, de la siguiente manera:

I. El 100% en proporción al total de la recaudación del Impuesto Sobre Adquisición de Inmuebles según su ubicación en cada Municipio, respecto de la recaudación total de dicho impuesto en el Estado.



Para efectos del cálculo y distribución, provisional y definitiva, y los ajustes correspondientes, respecto de las participaciones a que se refiere este artículo, se aplicará el procedimiento previsto en el artículo 20 de la Ley de Coordinación Hacendaria del Estado.

(TRANSITORIOS)

ARTÍCULO NOVENO. Durante el ejercicio fiscal de 2022 de manera transitoria y con el fin de evitar distorsiones en las asignaciones a los Municipios por falta de información actualizada, y, considerando que en la fuente emisora de información (INEGI) para la actualización de variables relacionadas con las carencias de la población y la disminución del rezago social, no es posible obtenerse a partir del CENSO 2020 al no estar disponible en los diversos productos publicitados por dicho Instituto; se aplicará de manera supletoria a las reglas para la distribución de las participaciones establecidas en el apartado A del artículo 14 de la Ley de Coordinación Hacendaria para el Estado de Nuevo León, exclusivamente por lo que refiere al numeral 3 de la fracción I del citado artículo, la siguiente disposición:

3. La fórmula para determinar lo que corresponderá a cada Municipio por pobreza y eficacia será:

$$CDPE_{i,t} = 85\% * \frac{IP_i}{\sum_{i=1}^n IP_i} + 15\% * \frac{EP_i}{\sum_{i=1}^n EP_i}$$

$$IP_i = CPP1_i * ICP_i$$

$$ICP_i = \frac{PP1_i}{\sum_{i=1}^n PP1_i}$$

$$EP_i = \frac{PP2_i / PP1_i}{\sum_{i=1}^n PP2_i / PP1_i}$$

Donde:

$CDPE_{i,t}$ es el coeficiente de participación del Municipio i por intensidad de la pobreza y eficacia para el ejercicio a presupuestar.

IP_i representa la intensidad de la pobreza en el Municipio i .

Pag. 14





$\sum_{i=1}^n IP_i$ es la sumatoria de IP_i , i donde i toma los valores de 1 a n .

n es el número de Municipios de Nuevo León.

EP_i representa la medida de eficacia en la disminución de la pobreza que ha logrado el Municipio i

$\sum_{i=1}^n EP_i$ es la sumatoria de EP_i , donde i toma los valores de 1 a n .

$CPP1_i$ es el número de carencias promedio de la población en pobreza del Municipio i más reciente publicada por el CONEVAL.

ICP_i representa la incidencia de la pobreza en el Municipio i .

$PP1_i$ es la población en pobreza del Municipio i de acuerdo con la información más reciente provista por el CONEVAL.

$\sum_{i=1}^n PP1_i$ es la sumatoria de $PP1_i$, donde i toma los valores de 1 a n .

$PP2_i$ es la población en pobreza del Municipio i de acuerdo con la información inmediata anterior a la más reciente provista por el CONEVAL (Consejo Nacional de Evaluación de la Política de Desarrollo Social).

$\sum_{i=1}^n \frac{PP2_i}{PP1_i}$ es la sumatoria de la división entre $PP2_i$ y $PP1_i$, donde i toma los valores de 1 a n .

ARTÍCULO DÉCIMO. Por lo que respecta al procedimiento de garantía a que refiere el artículo 19 de la propia Ley de Coordinación Hacendaria para el Estado de Nuevo León, se aplicará de manera transitoria y supletoria al primer párrafo de la fracción I del artículo 14 de la Ley en cuestión, la siguiente disposición:



I. Los conceptos señalados en los incisos A y B anteriores, excepto el Impuesto Especial sobre Producción y Servicios en el caso de las cuotas a la Venta Final de Gasolinas y Diésel, establecida en el artículo 2 A fracción II de la Ley del Impuesto Especial sobre Producción y Servicios, y con excepción del 30% del excedente del Fondo de Fomento Municipal para aquellos municipios coordinados en materia de impuesto predial, en términos del artículo 2-A, fracción III, de la Ley de Coordinación Fiscal, se distribuirá entre los Municipios con una base fija equivalente a la distribución del ejercicio fiscal 2021 para cada municipio más el crecimiento de dichos Fondos entre el año 2021 y el año t mediante tres fórmulas, la primera con una ponderación del 50%, la segunda un 25% y la tercera un 25% de dicha suma: 1) Una fórmula tendiente a distribuir los recursos en función del monto y la eficiencia de la recaudación del Impuesto Predial, establecida en el numeral 1, de esta fracción; 2) Una fórmula que se basa en la población de cada Municipio ponderada con la extensión de su territorio, que se explica en el numeral 2 de esta fracción; y 3) Una fórmula que asigna recursos en función de las carencias de la población, además de resarcir por el esfuerzo en disminuir el rezago social, establecida en el numeral 3 de esta fracción.

De acuerdo con la siguiente fórmula:

$$D_{i,t} = F_{i,2021} + \Delta F_{2021,t} (50\% * CMER_{i,t} + 25\% * CEPT_{i,t} + 25\% * CDPE_{i,t})$$

Donde:

$D_{i,t}$ representa la distribución del fondo para cada Municipio i en el ejercicio actual.

$F_{i,2021}$ representa el monto distribuido para el Municipio i en el ejercicio fiscal 2021 del fondo correspondiente sin considerar el ajuste anual estatal de 2020. El mismo, corresponde al monto total anual dividido entre 12 para su distribución mensual.

$\Delta F_{2021,t}$ es el diferencial entre el monto total asignado para cada fondo en el año t, respecto del monto total asignado para cada fondo en 2021.

Pag. 16





TERCERO: De conformidad con el punto anterior, la descripción detallada del procedimiento de cálculo correspondiente, se realiza mediante una Memoria de Cálculo para obtener el coeficiente de distribución mensual, como se muestra en el **ANEXO I** de este Acuerdo.

CUARTO.- De acuerdo a lo establecido en el Art. 3-B de la Ley de Coordinación Fiscal, y 53 de la Ley de Egresos del Estado de Nuevo León para el ejercicio fiscal 2022, la Participación que se reciba por parte de la Federación del 100% de la recaudación del Impuesto Sobre la Renta por el salario del personal que preste o desempeñe servicios personales subordinados, la entidad deberá participar a los municipios el 100% de la recaudación que se entere a la Federación por cada municipio.

QUINTO: Conforme a lo señalado en los puntos anteriores, la estimación total del monto de participaciones federales correspondientes a los Municipios del Estado para el ejercicio 2022 se detalla en el **ANEXO II** de este Acuerdo.

SEXTO: Según lo establecido en el artículo 6°, segundo párrafo, de la Ley de Coordinación Fiscal, y de conformidad al Acuerdo publicado en el Diario Oficial de la Federación el día 20 de enero de 2022, el calendario de entrega de participaciones correspondiente al Fondo General de Participaciones y al Fondo de Fomento Municipal a los Municipios será el siguiente:

CALENDARIO DE ENTREGA DE PARTICIPACIONES FEDERALES A LOS MUNICIPIOS CORRESPONDIENTE AL EJERCICIO 2022

<i>MES</i>	<i>FECHA LÍMITE FGP</i>	<i>FECHA LÍMITE FFM</i>
<i>Enero</i>	<i>02 de febrero de 2022</i>	<i>08 de febrero de 2022</i>
<i>Febrero</i>	<i>04 de marzo de 2022</i>	<i>07 de marzo de 2022</i>
<i>Marzo</i>	<i>01 de abril de 2022</i>	<i>07 de abril de 2022</i>
<i>Abril</i>	<i>02 de mayo de 2022</i>	<i>06 de mayo de 2022</i>
<i>Mayo</i>	<i>01 de junio de 2022</i>	<i>07 de junio de 2022</i>
<i>Junio</i>	<i>04 de julio de 2022</i>	<i>07 de julio de 2022</i>
<i>Julio</i>	<i>01 de agosto de 2022</i>	<i>05 de agosto de 2022</i>
<i>Agosto</i>	<i>01 de septiembre de 2022</i>	<i>07 de septiembre de 2022</i>
<i>Septiembre</i>	<i>03 de octubre de 2022</i>	<i>07 de octubre de 2022</i>
<i>Octubre</i>	<i>01 de noviembre de 2022</i>	<i>07 de noviembre de 2022</i>





Noviembre	02 de diciembre de 2022	07 de diciembre de 2022
Diciembre	02 de enero de 2023	06 de enero de 2023

NOTA: En cumplimiento a lo establecido en el primer párrafo del artículo 3o. de la Ley de Coordinación Fiscal, la Secretaría de Hacienda y Crédito Público publicó el 20 de enero de 2022 en el Diario Oficial de la Federación el calendario de entrega, porcentaje, fórmulas y variables utilizadas, así como el monto, estimados, que recibirá cada Entidad Federativa del fondo general y del fondo de fomento municipal.

SEPTIMO: La entrega de las participaciones federales en las fechas indicadas está sujeta a que se reciban del Gobierno Federal, por parte del Estado, las cantidades correspondientes.

OCTAVO: Conforme al Artículo Segundo, fracción XIII, de las Disposiciones Transitorias de la Ley del Impuesto Sobre la Renta, emitidas mediante Decreto por el que se reforman, adicionan y derogan diversas disposiciones de la Ley del Impuesto sobre la Renta, de la Ley del Impuesto al Valor Agregado, de la Ley del Impuesto Especial sobre Producción y Servicios y del Código Fiscal de la Federación, publicado en el Diario Oficial de la Federación el 9 de diciembre de 2019, las Entidades Federativas adheridas al Sistema Nacional de Coordinación Fiscal en las que se enajenen bienes inmuebles y que por dichas operaciones se cause el impuesto a que se refiere el artículo 126 de la Ley del Impuesto sobre la Renta, podrán recibir como incentivo el 100% de la recaudación neta del citado impuesto, que se hubiera causado por las enajenaciones realizadas en la Entidad Federativa de que se trate, siempre que celebren convenio de colaboración administrativa en materia fiscal federal, en los términos establecidos en el Capítulo III de la Ley de Coordinación Fiscal y deberán participar cuando menos el 20% del incentivo señalado, a sus municipios, que se distribuirá entre ellos en la forma que determine la legislatura respectiva.

Toda vez que se celebró el referido convenio de colaboración administrativa, en el caso del Estado de Nuevo León, durante el año 2022 la participación municipal será del 20% de la cantidad que efectivamente reciba el Estado por dicho concepto, de acuerdo al artículo 52 de la Ley de Egresos del Estado para el ejercicio fiscal 2022, y la distribución se realizará en los términos de dicho artículo.

SECCIÓN SEGUNDA DE LAS PARTICIPACIONES ESTATALES

NOVENO.- De acuerdo con lo establecido en los artículos 16, 17 y Tercero Transitorio de la Ley de Coordinación Hacendaria del Estado de Nuevo León; Ley de Egresos del Estado de Nuevo León para el ejercicio fiscal 2022, el Estado participará a los Municipios, en los siguientes términos:

Pag. 18





- a) La participación municipal del Impuesto Sobre Nómina será del 6.28% de la cantidad que efectivamente recaude el Estado por este concepto.

Al respecto se da a conocer la estimación de la cantidad total a participar a municipios por concepto de Impuesto Sobre Nómina en el ejercicio 2022, como sigue:

CONCEPTO	ESTIMACIÓN 2022
Impuesto sobre Nóminas	677,008,195

- b) El Ejecutivo del Estado participará a los Municipios de un 0.6 cuotas por concepto de los Derechos de Control Vehicular por cada vehículo que realice el pago según su domicilio registrado.

Al respecto se da a conocer la estimación del número total de vehículos que pagarán los Derechos de Control Vehicular en el ejercicio 2022, como sigue:

CONCEPTO	VEHICULOS ESTIMACIÓN 2022
Derechos de Control Vehicular	77,360,880

DÉCIMO: El porcentaje a distribuir, las fórmulas y variables y demás estipulaciones consideradas para la distribución de las participaciones estatales a que se refiere el punto anterior, se encuentran establecidos conforme a los artículos 16, 17, 18, 19, de la Ley de Coordinación Hacendaria del Estado y Noveno y Décimo Transitorios de la Ley de Egresos del Estado para el ejercicio 2022.

DÉCIMO PRIMERO: De conformidad con el punto anterior, la descripción detallada del procedimiento de cálculo correspondiente a la distribución del Impuesto sobre Nóminas, se realiza mediante una Memoria de Cálculo para obtener el coeficiente de distribución mensual, como se muestra en el **ANEXO III** de este Acuerdo.

Por su parte la descripción detallada del procedimiento de cálculo correspondiente a la distribución de la participación por concepto de los Derechos de Control Vehicular, se realiza mediante una memoria de cálculo para obtener el coeficiente de distribución mensual, como se muestra en el **ANEXO IV** de este Acuerdo.

DÉCIMO SEGUNDO: Conforme a lo señalado en los puntos anteriores, la estimación total del monto de participaciones estatales correspondientes a los Municipios del Estado del ejercicio 2022, se detalla en el **ANEXO V** de este Acuerdo.



DÉCIMO TERCERO: De acuerdo con el artículo 18, tercer párrafo, de la Ley de Coordinación Hacendaria del Estado, el calendario de entrega de las participaciones estatales a los municipios, será el siguiente:

CALENDARIO DE ENTREGA DE PARTICIPACIONES ESTATALES A LOS MUNICIPIOS CORRESPONDIENTE AL EJERCICIO 2022

<i>MES</i>	<i>FECHA LÍMITE</i>
<i>Enero</i>	<i>15 de enero de 2022</i>
<i>Febrero</i>	<i>15 de febrero de 2022</i>
<i>Marzo</i>	<i>15 de marzo de 2022</i>
<i>Abril</i>	<i>15 de abril de 2022</i>
<i>Mayo</i>	<i>15 de mayo de 2022</i>
<i>Junio</i>	<i>15 de junio de 2022</i>
<i>Julio</i>	<i>15 de julio de 2022</i>
<i>Agosto</i>	<i>15 de agosto de 2022</i>
<i>Septiembre</i>	<i>15 de septiembre de 2022</i>
<i>Octubre</i>	<i>15 de octubre de 2022</i>
<i>Noviembre</i>	<i>15 de noviembre de 2022</i>
<i>Diciembre</i>	<i>15 de diciembre de 2022</i>

DÉCIMO CUARTO: En los términos del artículo 54 de la Ley de Egresos del Estado para el ejercicio 2022 y una vez que se celebren los convenios de colaboración, compensación y/o finiquito a que se refiere dicho artículo, durante el año 2022 los municipios participarán al 100% de la recaudación que se obtenga del Impuesto sobre Nóminas que efectivamente se entere al Estado, correspondiente a las erogaciones que realicen los Municipios conforme al objeto del impuesto.

DÉCIMO QUINTO: Para efectos de la determinación de las variables, bases gravables, coeficientes y superficies, utilizadas en las fórmulas de cálculo para la determinación de la distribución de las participaciones a Municipios; las fuentes de información se dispondrán en los términos referidos en la Ley de Coordinación Hacendaria del Estado de Nuevo León y la Ley de Egresos del Estado para el ejercicio 2022. No obstante, si algunas de ellas no se encontraran disponibles o actualizadas, se dispondrán provisionalmente, de los datos e información más reciente del acervo documental con que cuente esta Secretaría y Tesorería.

Pag. 20





TRANSITORIO

ÚNICO.- Este Acuerdo entrará en vigor el día siguiente al de su publicación en el Periódico Oficial del Estado.

Dado en el Despacho del C. Subsecretario de Política de Ingresos de la Secretaría de Finanzas y Tesorería General del Estado, en Monterrey, su capital, a los 3 días del mes de febrero del año 2022.

EL C. SUBSECRETARIO DE POLÍTICA DE INGRESOS

EL C. SUBSECRETARIO DE EGRESOS

RAMIRO ADRIÁN BRAVO GARCÍA

RAÚL SERGIO GONZÁLEZ TREVIÑO

"LA PRESENTE HOJA DE FIRMAS CORRESPONDE AL ACUERDO POR EL QUE SE DAN A CONOCER EL CALENDARIO DE ENTREGA, LAS FÓRMULAS Y LAS VARIABLES, ASÍ COMO LOS PORCENTAJES Y MONTOS ESTIMADOS DE LAS PARTICIPACIONES FEDERALES Y ESTATALES, QUE RECIBIRÁ CADA MUNICIPIO DEL ESTADO DE NUEVO LEÓN, PARA EL EJERCICIO FISCAL 2022."



Participaciones 2022

Fondo del Estado	Monto	Porcentaje de distribución	Monto a distribuir	Monto Distribuido 2021	Diferencia
Fondo General de Participaciones (FGP)	36,165,566,160	20	7,233,113,232	6,575,127,028	657,986,204
Fondo de Fomento Municipal (FFM) 70%	1,008,332,033	100	1,008,332,033	897,976,680	110,355,353
Impuesto Especial sobre Producción y Servicios (IEPS)	1,197,376,503	20	239,475,301	220,792,307	18,682,993
Fondo de Fiscalización y Recaudación (FOFIR)	2,189,235,910	20	437,847,182	372,200,568	65,646,614
Impuesto sobre Adquisición de Vehículos Nuevos (ISAN)	927,868,809	20	185,573,762	183,055,003	2,518,759
Fondo de Compensación ISAN	207,677,784	20	41,535,557	39,228,898	2,306,659
SUBTOTAL	41,696,057,199		9,145,877,066	8,288,380,485	857,496,582
Fondo de Fomento Municipal (FFM) 30%	339,287,460	100	339,287,460		
Impuesto sobre la Venta Final de Gasolinas y Diesel (IEPSGD)	1,270,773,990	20	254,154,798		
Impuesto sobre la Renta de Enajenación de Bienes Inmuebles (ISR BI)	530,000,000	20	106,000,000		
SUBTOTAL	2,140,061,450		699,442,258		
TOTAL	43,836,118,649		9,845,319,324		857,496,582



ANEXO I

EFFECTIVIDAD RECAUDACIÓN DE PREDIAL

MUNICIPIO	FACTURACIÓN 2020 (2016-2020)	RECAUDACIÓN 2021	PROPORCIÓN DE RECAUDACIÓN	RECAUDACIÓN PONDERADO POR EFICIENCIA	COEFICIENTE EFFECTIVIDAD REC PREDIAL	POBLACIÓN 2020
	BGI-2	RPL-1	P=RP/BG	ER=P*RP	CER= ER/ER	PO
ABASOLO	626,624	200,923	0.320643	64,424	0.00003326	2,974
AGUALEGUAS	2,597,546	996,274	0.383544	382,115	0.00019730	3,382
LOS ALDAMAS	1,129,316	288,767	0.255701	73,838	0.00003812	1,407
ALLENDE	54,890,194	25,832,482	0.470621	12,157,310	0.00627715	35,289
ANÁHUAC	10,678,636	1,947,895	0.182410	355,316	0.00018346	18,030
APODACA	683,317,464	336,542,870	0.492513	165,751,806	0.08558212	656,464
ARAMBERRI	1,836,204	792,296	0.431486	341,865	0.00017651	14,992
BUSTAMANTE	2,185,720	960,189	0.439301	421,812	0.00021779	3,661
CADEREYTA JIMÉNEZ	110,141,115	36,286,158	0.329452	11,954,530	0.00617245	122,337
EL CARMEN	32,779,189	5,880,271	0.179390	1,054,864	0.00054465	104,478
CERRALVO	2,853,628	1,064,298	0.372963	396,944	0.00020495	7,340
CHINA	4,729,640	1,864,847	0.394289	735,289	0.00037965	9,930
CIÉNEGA DE FLORES	49,791,403	14,209,085	0.285372	4,054,879	0.00209364	68,747
DOCTOR ARROYO	6,711,875	827,296	0.123259	101,971	0.00005265	36,088
DOCTOR COSS	1,548,836	363,195	0.234495	85,168	0.00004397	1,360
DOCTOR GONZÁLEZ	2,192,867	1,038,863	0.473746	492,158	0.00025411	3,256
GALEANA	10,046,865	1,281,029	0.127505	163,338	0.00008434	40,903
GARCÍA	425,436,337	103,602,879	0.243521	25,229,525	0.01302668	397,205
GENERAL BRAVO	5,541,859	3,566,422	0.643543	2,295,144	0.00118504	5,506
GENERAL ESCOBEDO	449,264,751	209,079,344	0.465381	97,301,584	0.05023943	481,213
GENERAL TERÁN	12,500,507	4,608,992	0.368704	1,699,356	0.00087742	14,109
GENERAL TREVIÑO	796,636	244,476	0.306885	75,026	0.00003874	1,808
GENERAL ZARAGOZA	1,746,864	165,744	0.094881	15,726	0.00000812	6,282
GENERAL ZUAZUA	63,133,792	12,472,493	0.197557	2,464,022	0.00127224	102,149
GUADALUPE	516,795,710	210,861,820	0.408018	86,035,364	0.04442238	643,143
LOS HERRERAS	997,290	297,294	0.298102	88,624	0.00004576	1,959
HIDALGO	2,347,113	539,788	0.229980	124,140	0.00006410	16,086
HIGUERAS	702,996	419,888	0.597284	250,792	0.00012949	1,386
HUALAHUISES	1,978,005	656,691	0.331997	218,019	0.00011257	7,026
ITURBIDE	579,083	129,046	0.222845	28,757	0.00001485	3,298
JUÁREZ	512,545,763	116,809,127	0.227900	26,620,788	0.01374503	471,523
LAMPAZOS DE NARANJO	3,788,861	1,176,027	0.310391	365,028	0.00018847	5,351
LINARES	39,384,069	11,936,823	0.303088	3,617,903	0.00186802	84,666
MARÍN	2,191,945	947,940	0.432465	409,951	0.00021167	5,119
MELCHOR OCAMPO	739,738	296,637	0.401003	118,952	0.00006142	1,483
MIER Y NORIEGA	841,795	101,056	0.120048	12,132	0.00000626	7,652
MINA	4,742,394	892,562	0.188209	167,988	0.00008674	6,048
MONTEMORELOS	59,084,249	20,840,679	0.352728	7,351,095	0.00379557	67,428
MONTERREY	2,540,450,510	1,376,062,054	0.541661	745,358,655	0.38484875	1,142,994
PARÁS	1,346,236	378,540	0.281184	106,439	0.00005496	906
PESQUERÍA	105,243,331	21,246,156	0.201877	4,289,100	0.00221458	147,624
LOS RAMONES	7,778,604	1,244,367	0.159973	199,065	0.00010278	5,389
RAYONES	938,475	290,271	0.309301	89,781	0.00004636	2,377
SABINAS HIDALGO	19,310,735	7,908,080	0.409517	3,238,495	0.00167212	34,709
SALINAS VICTORIA	125,378,962	23,883,804	0.190493	4,549,696	0.00234913	86,766
SAN NICOLÁS DE LOS GARZA	658,439,418	330,884,620	0.502529	166,278,975	0.08585431	412,199
SAN PEDRO GARZA GARCÍA	1,139,151,243	722,790,594	0.634499	458,610,080	0.23679274	132,169
SANTA CATARINA	289,861,942	126,817,696	0.437511	55,484,096	0.02864793	306,322
SANTIAGO	198,838,484	94,615,003	0.475838	45,021,459	0.02324579	46,784
VALLECILLO	4,541,705	1,178,778	0.259545	305,946	0.00015797	1,552
VILLALDAMA	3,020,813	668,727	0.221373	148,038	0.00007644	3,573
TOTAL	8,177,497,338	3,837,991,155	0.469336	1,936,757,371	1.00000000	5,784,442

FUENTE:
 Facturación de Predial.- Instituto Registral y Catastral
 Recaudación de Predial.- Municipios del Estado
 Población.- Censo de Población y Vivienda 2020
 Territorio.- INEGI
 Vairables de Social 2015 Y 2020.- CONEVAL



ANEXO I

POBLACIÓN Y TERRITORIO

MUNICIPIO	ESTRUCTURA %	85%	TERRITORIO (KM2)	ESTRUCTURA %	15%	COEFICIENTE POBLACIÓN Y TERRITORIO
	$PO_i/\sum PO_i$	$0.85(PO_i/\sum PO_i)$	TE	$TE_i/\sum TE_i$	$0.15(TE_i/\sum TE_i)$	$CEPT=0.85(PO_i/\sum PO_i)+0.15(TE_i/\sum TE_i)$
ABASOLO	0.000514138	0.000437	47	0.0007310261	0.000110	0.00054667
AGUALEGUAS	0.000584672	0.000497	981	0.0152891995	0.002293	0.00279035
LOS ALDAMAS	0.000243239	0.000207	695	0.0108251086	0.001624	0.00183052
ALLENDE	0.006100675	0.005186	191	0.0029693063	0.000445	0.00563097
ANÁHUAC	0.003116982	0.002649	4,539	0.0707520996	0.010613	0.01326225
APODACA	0.113487870	0.096465	224	0.0034914677	0.000524	0.09698841
ARAMBERRI	0.002591780	0.002203	2,689	0.0419069649	0.006286	0.00848906
BUSTAMANTE	0.000632905	0.000538	467	0.0072744107	0.001091	0.00162913
CADEREYTA JIMÉNEZ	0.021149317	0.017977	1,141	0.0177831050	0.002667	0.02064439
EL CARMEN	0.018061898	0.015353	104	0.0016257147	0.000244	0.01559647
CERRALVO	0.001268921	0.001079	1,007	0.0157022526	0.002355	0.00343392
CHINA	0.001716674	0.001459	4,266	0.0664890798	0.009973	0.01143253
CIÉNEGA DE FLORES	0.011884811	0.010102	139	0.0021619043	0.000324	0.01042638
DOCTOR ARROYO	0.006238804	0.005303	5,054	0.0787715645	0.011816	0.01711872
DOCTOR COSS	0.000235113	0.000200	721	0.0112334857	0.001685	0.00188487
DOCTOR GONZÁLEZ	0.000562889	0.000478	615	0.0095812733	0.001437	0.00191565
GALEANA	0.007071209	0.006011	7,068	0.1101729523	0.016526	0.02253647
GARCÍA	0.068667816	0.058368	1,032	0.0160856906	0.002413	0.06078050
GENERAL BRAVO	0.000951864	0.000809	1,889	0.0294374373	0.004416	0.00522470
GENERAL ESCOBEDO	0.083190911	0.070712	149	0.0023286843	0.000349	0.07106158
GENERAL TERÁN	0.002439129	0.002073	2,479	0.0386368312	0.005796	0.00786878
GENERAL TREVIÑO	0.000312563	0.000266	388	0.0060461622	0.000907	0.00117260
GENERAL ZARAGOZA	0.001086017	0.000923	1,307	0.0203674146	0.003055	0.00397823
GENERAL ZUAZUA	0.017659266	0.015010	185	0.0028757848	0.000431	0.01544174
GUADALUPE	0.111184968	0.094507	118	0.0018454901	0.000277	0.09478405
LOS HERRERAS	0.000338667	0.000288	497	0.0077404593	0.001161	0.00144894
HIDALGO	0.002780908	0.002364	171	0.0026591268	0.000399	0.00276264
HIGUERAS	0.000239608	0.000204	443	0.0069081183	0.001036	0.00123988
HUALAHUISES	0.001214637	0.001032	128	0.0019920070	0.000299	0.00133124
ITURBIDE	0.000570150	0.000485	561	0.0087364628	0.001310	0.00179510
JUÁREZ	0.081515728	0.069288	247	0.0038546427	0.000578	0.06986657
LAMPAZOS DE NARANJO	0.000925068	0.000786	3,428	0.0534319257	0.008015	0.00880110
LINARES	0.014636848	0.012441	2,509	0.0391106733	0.005867	0.01830792
MARÍN	0.000884960	0.000752	265	0.0041289723	0.000619	0.00137156
MELCHOR OCAMPO	0.000256377	0.000218	208	0.0032405185	0.000486	0.00070400
MIER Y NORIEGA	0.001322859	0.001124	998	0.0155541770	0.002333	0.00345756
MINA	0.001045563	0.000889	3,860	0.0601654706	0.009025	0.00991355
MONTEMORELOS	0.011656786	0.009908	1,869	0.0291319338	0.004370	0.01427806
MONTERREY	0.197597971	0.167958	324	0.0050563934	0.000758	0.16871673
PARÁS	0.000156627	0.000133	1,171	0.0182553884	0.002738	0.00287144
PESQUERÍA	0.025520871	0.021693	323	0.0050314544	0.000755	0.02244746
LOS RAMONES	0.000931637	0.000792	1,341	0.0209020456	0.003135	0.00392720
RAYONES	0.000410930	0.000349	683	0.0106474179	0.001597	0.00194640
SABINAS HIDALGO	0.006000406	0.005100	1,542	0.0240272210	0.003604	0.00870443
SALINAS VICTORIA	0.014999891	0.012750	1,667	0.0259896129	0.003898	0.01664835
SAN NICOLÁS DE LOS GARZA	0.071259942	0.060571	60	0.0009367733	0.000141	0.06071147
SAN PEDRO GARZA GARCÍA	0.022849049	0.019422	71	0.0011035532	0.000166	0.01958722
SANTA CATARINA	0.052956188	0.045013	916	0.0142744917	0.002141	0.04715393
SANTIAGO	0.008087902	0.006875	739	0.0115218435	0.001728	0.00860299
VALLCILLO	0.000268306	0.000228	1,765	0.0275093366	0.004126	0.00435446
VILLADAMA	0.000617691	0.000525	879	0.0137055695	0.002056	0.00258087
TOTAL	1.000000000	0.850000	64,156	1.000000000	0.150000	1.000000000



ANEXO I

ÍNDICE MUNICIPAL DE POBREZA

MUNICIPIO	PERSONAS EN POBREZA 2015	PERSONAS EN POBREZA 2020	Carencias promedio en situación de pobreza 2015	Incidencia de la Pobreza 2015	Intensidad de la Pobreza	Proporción de Intensidad de la Pobreza
	PP2,	PP1,	CPP1i	ICP1=(PP1i/ΣPP1i)	IP=(ICP1*CPP1i)	IP/ΣIP
ABASOLO	296	291	1.757091	0.000271	0.00047539	0.00024657
AGUALEGUAS	250	278	1.718933	0.000258	0.00044429	0.00023044
LOS ALDAMAS	366	167	1.705056	0.000155	0.00026474	0.00013731
ALLENDE	6,372	6,876	1.596458	0.006393	0.01020605	0.00529344
ANAHUAC	7,349	5,491	1.793331	0.005105	0.00915537	0.00474850
APODACA	77,936	87,455	1.832330	0.081311	0.14898839	0.07727393
ARAMBERRI	10,274	7,471	2.308483	0.006946	0.01603502	0.00831668
BUSTAMANTE	1,472	1,100	1.482264	0.001023	0.00151594	0.00078625
CADEREYTA JIMÉNEZ	26,523	24,758	1.873989	0.023019	0.04313669	0.02237317
EL CARMEN	8,234	27,842	1.834305	0.025886	0.04748277	0.02462729
CERRALVO	3,737	763	1.793075	0.000709	0.00127200	0.00065973
CHINA	4,127	1,614	1.768172	0.001501	0.00265334	0.00137617
CIÉNEGA DE FLORES	10,747	15,877	1.890030	0.014762	0.02789981	0.01447044
DOCTOR ARROYO	25,568	20,948	2.521616	0.019476	0.04911178	0.02547219
DOCTOR COSS	347	179	1.968518	0.000166	0.00032761	0.00016992
DOCTOR GONZÁLEZ	355	468	1.939399	0.000435	0.00084387	0.00043768
GALEANA	23,646	15,246	2.043042	0.014175	0.02895993	0.01502028
GARCÍA	49,018	87,249	1.853277	0.081119	0.15033665	0.07797322
GENERAL BRAVO	2,284	950	2.050320	0.000883	0.00181096	0.00093927
GENERAL ESCOBEDO	95,635	113,990	1.991624	0.105982	0.21107566	0.10947596
GENERAL TERÁN	5,621	1,660	2.117305	0.001543	0.00326780	0.00169487
GENERAL TREVIÑO	196	185	1.775786	0.000172	0.00030544	0.00015842
GENERAL ZARAGOZA	3,611	3,897	2.610122	0.003623	0.00945704	0.00490497
GENERAL ZUAZUA	12,989	23,008	1.897213	0.021392	0.04058439	0.02104940
GUADALUPE	113,831	95,688	1.879771	0.088965	0.16723473	0.08673754
LOS HERRERAS	188	192	1.950559	0.000179	0.00034820	0.00018059
HIDALGO	3,006	3,272	1.641512	0.003042	0.00499369	0.00259001
HIGUERAS	237	131	2.258408	0.000122	0.00027507	0.00014267
HUALAHUISES	2,843	1,571	1.470531	0.001461	0.00214790	0.00111403
ITURBIDE	2,022	1,144	2.200404	0.001064	0.00234041	0.00121387
JUÁREZ	78,885	113,737	1.956804	0.105746	0.20692511	0.10732325
LAMPAZOS DE NARANJO	2,081	764	1.775528	0.000710	0.00126120	0.00065413
LINARES	25,760	21,267	2.048659	0.019773	0.04050793	0.02100974
MARÍN	1,318	475	2.005839	0.000442	0.00088584	0.00045945
MELCHOR OCAMPO	35	141	1.577465	0.000131	0.00020680	0.00010726
MIER Y NORIEGA	5,295	4,705	2.754032	0.004374	0.01204738	0.00624846
MINA	1,618	916	2.042280	0.000852	0.00173930	0.00090210
MONTEMORELOS	15,090	11,157	1.798641	0.010373	0.01865761	0.00967691
MONTERREY	182,930	207,064	1.980936	0.192517	0.38136354	0.19779703
PARÁS	133	63	1.797768	0.000059	0.00010530	0.00005462
PESQUERÍA	19,678	32,877	1.836329	0.030567	0.05613153	0.02911304
LOS RAMONES	1,611	1,054	2.140327	0.000980	0.00209742	0.00108784
RAYONES	1,875	790	2.195672	0.000734	0.00161272	0.00083645
SABINAS HIDALGO	9,838	7,575	1.630397	0.007043	0.01148260	0.00595554
SALINAS VICTORIA	13,606	22,970	1.910037	0.021356	0.04079125	0.02115668
SAN NICOLÁS DE LOS GARZA	47,668	40,796	1.734062	0.037930	0.06577279	0.03411355
SAN PEDRO GARZA GARCÍA	4,761	6,438	1.903799	0.005986	0.01139558	0.00591040
SANTA CATARINA	43,432	47,092	1.849337	0.043784	0.08097059	0.04199600
SANTIAGO	7,735	5,334	2.043886	0.004959	0.01013617	0.00525720
VALLECILLO	549	170	2.107190	0.000158	0.00033306	0.00017274
VILLALDAMA	1,377	417	1.754510	0.000388	0.00068023	0.00035281
TOTAL	964,355	1,075,563	98.366423	1.000000	1.92805489	1.00000000



ANEXO I

ÍNDICE MUNICIPAL DE POBREZA

MUNICIPIO	Distribución del 85% por Pobreza	Eficacia en la Disminución de Pobreza	Proporción de la eficacia en Pobreza	Distribución del 15% por eficacia de Pobreza	Distribución por Índice de Pobreza	COEFICIENTE ÍNDICE MUNICIPAL DE POBREZA
	(0.85*IP/ΣIP)(Monta)	EP=PP2/(PP1i	EP/ΣEP	(0.15*(EP/ΣEP)(Monta)	DIPI	CDPEI
ABASOLO	44,929	1.017182	0.013517	434,641	479,569	0.002237
AGUALEGUAS	41,989	0.899281	0.011950	384,261	426,251	0.001988
LOS ALDAMAS	25,020	2.191617	0.029123	936,475	961,495	0.004485
ALLENDE	964,561	0.926702	0.012314	395,978	1,360,539	0.006347
ANÁHUAC	865,263	1.338372	0.017785	571,884	1,437,147	0.006704
APODACA	14,080,704	0.891155	0.011842	380,790	14,461,493	0.067459
ARAMBERRI	1,515,449	1.375184	0.018274	587,614	2,103,064	0.009810
BUSTAMANTE	143,270	1.338182	0.017782	571,803	715,073	0.003336
CADEREYTA JIMÉNEZ	4,076,794	1.071290	0.014236	457,761	4,534,555	0.021153
EL CARMEN	4,487,536	0.295740	0.003930	126,369	4,613,906	0.021523
CERRALVO	120,215	4.897772	0.065083	2,092,811	2,213,026	0.010323
CHINA	250,763	2.557001	0.033978	1,092,603	1,343,366	0.006266
CIENEGA DE FLORES	2,636,776	0.676891	0.008995	289,235	2,926,010	0.013649
DOCTOR ARROYO	4,641,493	1.220546	0.016219	521,538	5,163,030	0.024084
DOCTOR COSS	30,962	1.938547	0.025760	828,339	859,301	0.004008
DOCTOR GONZÁLEZ	79,753	0.758547	0.010080	324,126	403,880	0.001884
GALEANA	2,736,966	1.550964	0.020610	662,725	3,399,691	0.015859
GARCÍA	14,208,126	0.561817	0.007466	240,064	14,448,190	0.067397
GENERAL BRAVO	171,152	2.404211	0.031948	1,027,316	1,198,468	0.005591
GENERAL ESCOBEDO	19,948,493	0.838977	0.011149	358,494	20,306,987	0.094727
GENERAL TERÁN	308,836	3.386145	0.044996	1,446,895	1,755,731	0.008190
GENERAL TREVIÑO	28,867	1.059459	0.014078	452,706	481,572	0.002246
GENERAL ZARAGOZA	893,773	0.926610	0.012313	395,939	1,289,712	0.006016
GENERAL ZUAZUA	3,835,579	0.564543	0.007502	241,228	4,076,808	0.019017
GUADALUPE	15,805,143	1.189606	0.015808	508,317	16,313,460	0.076098
LOS HERRERAS	32,908	0.979167	0.013011	418,397	451,304	0.002105
HIDALGO	471,947	0.918704	0.012208	392,561	864,508	0.004033
HIGUERAS	25,996	1.809160	0.024041	773,052	799,048	0.003727
HUALAHUISÉS	202,996	1.809675	0.024047	773,272	976,267	0.004554
ITURBIDE	221,190	1.767483	0.023487	755,243	976,432	0.004555
JUÁREZ	19,556,230	0.693574	0.009216	296,363	19,852,593	0.092607
LAMPAZOS DE NARANJO	119,195	2.723822	0.036195	1,163,885	1,283,080	0.005985
LINARES	3,828,354	1.211266	0.016096	517,572	4,345,926	0.020273
MARÍN	83,719	2.774737	0.036871	1,185,641	1,269,361	0.005921
MELCHOR OCAMPO	19,544	0.248227	0.003299	106,067	125,611	0.000586
MIER Y NORIEGA	1,138,583	1.125399	0.014955	480,881	1,619,464	0.007554
MINA	164,379	1.766376	0.023472	754,770	919,149	0.004288
MONTEMORELOS	1,763,307	1.352514	0.017973	577,927	2,341,234	0.010921
MONTERREY	36,042,184	0.883447	0.011739	377,496	36,419,680	0.169888
PARÁS	9,952	2.111111	0.028053	902,075	912,027	0.004254
PESQUERÍA	5,304,920	0.598534	0.007953	255,753	5,560,673	0.025939
LOS RAMONES	198,224	1.528463	0.020311	653,110	851,334	0.003971
RAYONES	152,416	2.373418	0.031539	1,014,158	1,166,574	0.005442
SABINAS HIDALGO	1,085,206	1.298746	0.017258	554,952	1,640,158	0.007651
SALINAS VICTORIA	3,855,129	0.592338	0.007871	253,105	4,108,234	0.019164
SAN NICOLÁS DE LOS GARZA	6,216,103	1.168448	0.015527	499,276	6,715,379	0.031326
SAN PEDRO GARZA GARCÍA	1,076,981	0.739515	0.009827	315,994	1,392,975	0.006498
SANTA CATARINA	7,652,428	0.922280	0.012255	394,089	8,046,517	0.037535
SANTIAGO	957,956	1.450131	0.019270	619,639	1,577,596	0.007359
VALLECILLO	31,477	3.229412	0.042913	1,379,923	1,411,400	0.006584
VILLALDAMA	64,288	3.302158	0.043880	1,411,008	1,475,295	0.006882
TOTAL	182,218,024	75.254445	1.000000	32,156,122	214,374,145	1.000000



ANEXO I

COEFICIENTE DE DISTRIBUCIÓN ANTES DE GARANTÍA

MUNICIPIO	DISTRIBUCIÓN POR EFECTIVIDAD RECAUDACIÓN PREDIAL	DISTRIBUCIÓN POR POBLACIÓN Y TERRITORIO	DISTRIBUCIÓN POR ÍNDICE DE POBREZA	MONTO ESTIM. DE PARTICIPACIONES	COEFICIENTE DE PARTICIPACIÓN
	428,748,291	214,374,145	214,374,145	857,496,582	
	CER*50%	CEPT*25%	CDPEI*25%	MAE1=(CEPT*25%)+(CIMP*25%)+(CER*50%)	CEP= MAE1/ΣMAE1
ABASOLO	14,262	117,192	479,569	611,023	0.00071257
AGUALEGUÁS	84,590	598,179	426,251	1,109,020	0.00129332
LOS ALDAMAS	16,346	392,416	961,495	1,370,257	0.00159797
ALLENDE	2,691,316	1,207,134	1,360,539	5,258,989	0.00613296
ANÁHUAC	78,658	2,843,083	1,437,147	4,358,889	0.00508327
APODACA	36,693,189	20,791,807	14,461,493	71,946,489	0.08390295
ARAMBERRI	75,680	1,819,834	2,103,064	3,998,578	0.00466308
BUSTAMANTE	93,378	349,243	715,073	1,157,695	0.00135009
CADEREYTA JIMÉNEZ	2,646,426	4,425,623	4,534,555	11,606,603	0.01353545
EL CARMEN	233,520	3,343,480	4,613,906	8,190,905	0.00955211
CERRALVO	87,873	736,144	2,213,026	3,037,043	0.00354176
CHINA	162,774	2,450,840	1,343,366	3,956,981	0.00461457
CIENEGA DE FLORES	897,646	2,235,145	2,926,010	6,058,801	0.00706569
DOCTOR ARROYO	22,574	3,669,811	5,163,030	8,855,415	0.01032706
DOCTOR COSS	18,854	404,067	859,301	1,282,222	0.00149531
DOCTOR GONZÁLEZ	108,951	410,665	403,880	923,496	0.00107697
GALEANA	36,159	4,831,237	3,399,691	8,267,086	0.00964096
GARCÍA	5,585,168	13,029,767	14,448,190	33,063,125	0.03855773
GENERAL BRAVO	508,086	1,120,041	1,198,468	2,826,594	0.00329633
GENERAL ESCOBEDO	21,540,069	15,233,765	20,306,987	57,080,821	0.06656682
GENERAL TERÁN	376,194	1,686,864	1,755,731	3,818,788	0.00445342
GENERAL TREVIÑO	16,609	251,376	481,572	749,557	0.00087412
GENERAL ZARAGOZA	3,481	852,829	1,289,712	2,146,023	0.00250266
GENERAL ZUAZUA	545,471	3,310,311	4,076,808	7,932,590	0.00925087
GUADALUPE	19,046,018	20,319,249	16,313,460	55,678,726	0.06493172
LOS HERRERAS	19,619	310,614	451,304	781,538	0.00091142
HIDALGO	27,481	592,239	864,508	1,484,229	0.00173089
HIGUERAS	55,519	265,799	799,048	1,120,366	0.00130655
HUALAHUISES	48,264	285,384	976,267	1,309,915	0.00152760
ITURBIDE	6,366	384,822	976,432	1,367,621	0.00159490
JUÁREZ	5,893,158	14,977,585	19,852,593	40,723,337	0.04749096
LAMPAZOS DE NARANJO	80,808	1,886,728	1,283,080	3,250,615	0.00379082
LINARES	800,911	3,924,745	4,345,926	9,071,582	0.01057915
MARÍN	90,753	294,027	1,269,361	1,654,141	0.00192903
MELCHOR OCAMPO	26,333	150,919	125,611	302,863	0.00035319
MIER Y NORIEGA	2,686	741,211	1,619,464	2,363,360	0.00275612
MINA	37,188	2,125,209	919,149	3,081,546	0.00359365
MONTEMORELOS	1,627,343	3,060,846	2,341,234	7,029,424	0.00819761
MONTERREY	165,003,244	36,168,506	36,419,680	237,591,430	0.27707566
PARÁS	23,563	615,563	912,027	1,551,153	0.00180893
PESQUERÍA	949,496	4,812,155	5,560,673	11,322,324	0.01320393
LOS RAMONES	44,068	841,890	851,334	1,737,292	0.00202600
RAYONES	19,875	417,258	1,166,574	1,603,708	0.00187022
SABINAS HIDALGO	716,920	1,866,004	1,640,158	4,223,082	0.00492490
SALINAS VICTORIA	1,007,186	3,568,976	4,108,234	8,684,395	0.01012762
SAN NICOLÁS DE LOS GARZA	36,809,890	13,014,969	6,715,379	56,540,238	0.06593640
SAN PEDRO GARZA GARCÍA	101,524,482	4,198,995	1,392,975	107,116,451	0.12491764
SANTA CATARINA	12,282,753	10,108,584	8,046,517	30,437,854	0.03549618
SANTIAGO	9,966,594	1,844,259	1,577,596	13,388,449	0.01561341
VALLECILLO	67,729	933,484	1,411,400	2,412,612	0.00281355
VILLALDAMA	32,772	553,272	1,475,295	2,061,340	0.00240390
TOTAL	428,748,291	214,374,145	214,374,145	857,496,582	1.00000000



CÁLCULO DE DISTRIBUCIÓN SEGÚN ART. DECIMO TRANSITORIO DE LA LEY DE EGRESOS DEL ESTADO 2022

MUNICIPIO	Cálculo de Distribución 2021 con ajuste anual 2021							Cálculo de Distribución 2022							Total de Distribución 2022
	FGP	FFM 10%	IEPS	FOFIR	ISAN	COMP ISAN	PARTICIPACIONE S AÑO ANTERIOR (FGP, FFM 10%, IEPS, ISAN, FEFH)	FGP	FFM 70%	IEPS	FOFIR	ISAN	COMP ISAN	PARTICIPACIONES AÑO ACTUAL (FGP, FFM 10%, IEPS, ISAN, FEFH)	
ABASOLO	8,455,683	1,154,944	283,975	478,711	235,039	50,455	10,860,206	468,859	78,636	13,313	46,778	1,795	1,644	611,023	11,271,230
AGUILAS	16,270,247	2,222,056	546,354	921,016	452,072	97,072	20,509,718	850,989	142,725	24,163	84,902	3,258	2,963	1,109,020	21,618,739
LOS ALDAMES	17,073,492	2,331,757	573,327	866,485	475,355	101,865	21,622,261	1,016,445	176,945	42,855	121,852	4,785	4,360	1,551,153	23,174,415
ALLENDE	49,100,262	6,432,538	1,581,617	2,666,210	1,311,391	317,729	37,272,729	3,344,723	569,966	94,971	333,700	12,804	11,725	4,358,889	78,892,687
AMAHUAC	59,127,256	8,075,173	1,985,489	3,341,038	1,702,949	402,235	51,175,894	5,205,981	932,139	1,567,558	5,071,120	306,116	11,745	193,536	71,946,489
APODACA	405,989,026	53,919,734	12,366,449	8,200,665	1,879,073	402,687	85,080,812	3,063,245	514,556	87,120	306,116	11,745	10,756	3,998,578	88,079,390
BUSTAMANTE	10,731,927	1,465,678	360,377	607,566	298,783	64,029	13,428,300	888,338	148,899	25,224	88,629	3,401	3,114	1,157,695	14,885,995
CADEREYTA JIMÉNEZ	18,469,977	2,522,477	620,221	1,045,579	2,969,958	636,465	13,473,949	8,906,140	1,493,709	252,883	888,557	34,093	31,222	1,186,683	14,800,552
CERRALVO	25,750,823	3,516,835	864,711	1,457,696	716,917	153,636	22,480,608	2,295,159	1,054,127	178,482	627,064	24,091	22,394	809,552	23,260,375
CHINA	54,157,749	7,396,419	1,818,613	3,055,727	1,507,028	316,542	34,897,316	2,338,455	509,243	86,214	302,931	11,623	10,644	3,956,981	72,226,389
CIENEGUA DE FLORES	27,653,180	3,791,666	936,136	1,590,462	806,359	171,967	11,920,680	1,139,646	185,015	29,947	98,162	3,766	3,449	1,282,222	20,353,283
DOCTOR ARROYO	19,268,405	2,631,520	647,032	1,090,733	536,443	114,962	24,283,093	963,692	165,015	27,937	98,162	3,766	3,449	1,282,222	25,571,315
DOCTOR GONZÁLEZ	117,677,687	16,071,446	3,951,608	6,661,422	3,276,208	702,095	148,340,446	6,343,616	1,063,931	180,122	632,896	24,893	22,238	7,932,590	179,488,443
GALEANA	145,685,696	19,896,552	4,892,116	8,246,882	4,055,967	869,198	183,646,411	2,370,437	4,255,052	720,335	2,315,905	81,903	76,004	2,820,594	216,709,532
GARCÍA	117,677,687	16,071,446	3,951,608	6,661,422	3,276,208	702,095	148,340,446	6,343,616	1,063,931	180,122	632,896	24,893	22,238	7,932,590	179,488,443
GENERAL BRAVO	145,685,696	19,896,552	4,892,116	8,246,882	4,055,967	869,198	183,646,411	2,370,437	4,255,052	720,335	2,315,905	81,903	76,004	2,820,594	216,709,532
GENERAL ESCOBEDO	309,170,414	42,229,948	10,951,921	17,501,320	9,270,860	1,927,347	57,642,111	3,230,286	491,458	83,203	292,352	11,217	10,273	3,818,788	61,380,900
GENERAL TRUJANO	45,847,843	6,225,084	1,548,586	2,490,740	206,928	44,345	9,369,289	575,160	96,464	16,331	57,383	2,202	2,016	749,557	10,118,846
GENERAL ZARAGOZA	33,953,692	4,637,003	1,140,160	1,922,024	945,266	202,576	42,800,751	1,646,716	276,182	46,757	164,291	6,304	5,773	2,146,023	44,946,773
GUADALUPE	528,778,679	72,216,236	17,756,351	29,532,764	14,721,477	3,154,829	686,560,337	42,724,175	7,165,563	1,213,119	4,622,547	163,347	149,775	5,678,748	50,489,829
HIDALGO	23,437,553	3,200,908	457,219	770,756	379,072	81,236	17,463,655	999,700	100,590	10,728	38,599	1,460	1,327	4,844,229	21,312,807
HIGUERAS	13,615,834	1,859,538	457,219	770,756	379,072	81,236	17,463,655	999,700	100,590	10,728	38,599	1,460	1,327	4,844,229	21,312,807
HUALAISES	23,437,553	3,200,908	457,219	770,756	379,072	81,236	17,463,655	999,700	100,590	10,728	38,599	1,460	1,327	4,844,229	21,312,807
HUALTAMUL	18,763,177	2,502,240	600,461	1,012,221	487,832	111,946	23,652,200	1,009,142	168,579	28,540	100,292	3,948	3,524	1,200,366	18,076,705
LAMPAZOS DE MARANÍO	31,970,902	4,368,322	1,073,581	1,809,388	890,087	190,747	209,043,227	1,049,422	176,006	29,397	104,700	4,017	3,679	1,309,915	24,962,135
MARÍN	25,010,440	3,415,720	839,849	1,415,775	696,304	145,219	31,527,306	2,484,307	418,337	73,624	294,855	9,648	8,744	3,250,615	24,076,564
MELCHOR OCAMPO	25,010,440	3,415,720	839,849	1,415,775	696,304	145,219	31,527,306	2,484,307	418,337	73,624	294,855	9,648	8,744	3,250,615	24,076,564
MIER Y NORIEGA	25,010,440	3,415,720	839,849	1,415,775	696,304	145,219	31,527,306	2,484,307	418,337	73,624	294,855	9,648	8,744	3,250,615	24,076,564
MINA	35,374,468	4,745,468	1,193,924	2,460,018	1,232,222	267,666	40,181,428	1,814,487	304,152	51,593	180,390	6,942	6,357	2,363,360	34,973,811
MONTEHELOS	1,726,258,321	235,758,276	57,967,668	97,718,979	48,059,970	10,299,307	2,176,063,520	182,311,961	30,939,916	904,650	153,156	20,548	18,909	3,081,546	47,899,974
PARÁS	9,169,501	1,252,295	307,911	519,051	255,264	54,708	11,558,760	1,190,252	199,625	33,796	118,750	4,556	4,173	1,551,153	13,110,913
PESSUERA	38,260,390	5,225,288	1,284,781	2,165,820	1,065,189	228,271	48,229,741	6,680,003	1,457,124	246,689	865,700	35,403	32,732	1,172,902	50,403,643
LOS RAMONES	18,909,383	2,582,488	634,976	1,070,410	526,447	112,818	23,436,522	1,330,570	206,389	34,441	122,774	4,711	4,314	1,603,708	28,314,304
RAYONES	21,198,370	2,893,670	711,538	1,199,474	597,303	135,734	26,850,571	6,663,914	543,489	92,012	323,303	12,405	11,360	4,223,682	30,077,264
SABINAS HIDALGO	60,965,139	8,326,105	2,075,156	3,468,225	1,869,614	314,940	66,541,318	6,663,914	6,663,914	1,117,637	189,214	6,644	6,357	8,684,395	75,225,713
SALINAS VICENTE GARCÍA	917,220,809	64,833,402	15,844,078	26,872,668	13,216,466	2,832,304	598,416,325	43,385,342	7,276,435	1,231,689	4,268,500	166,078	152,093	56,540,338	664,956,963
SAN PEDRO GARZA	474,720,407	64,833,402	15,844,078	26,872,668	13,216,466	2,832,304	598,416,325	43,385,342	7,276,435	1,231,689	4,268,500	166,078	152,093	56,540,338	664,956,963
SAN PEDRO GARZA GARCÍA	917,220,809	64,833,402	15,844,078	26,872,668	13,216,466	2,832,304	598,416,325	43,385,342	7,276,435	1,231,689	4,268,500	166,078	152,093	56,540,338	664,956,963
SANTA CATARINA	247,174,910	33,971,113	8,300,116	13,991,919	6,800,440	1,477,709	311,980,246	23,335,957	3,917,194	683,175	2,330,204	89,408	81,675	30,369,449	340,549,690
SANTIAGO	79,956,793	10,919,840	2,884,944	4,526,443	2,226,039	474,703	100,790,981	10,273,411	1,723,646	272,668	164,700	7,887	7,400	2,412,612	114,178,250
SANTO DOMINGO	16,102,982	2,199,214	540,737	911,546	448,316	96,075	20,296,981	1,551,236	255,264	44,912	157,808	6,055	5,545	2,061,340	29,533,571
VALLADOLID	21,809,438	2,978,553	732,359	1,234,575	607,186	130,121	27,486,662	2,484,307	418,337	73,624	294,855	9,648	8,744	3,250,615	24,076,564
TOTAL	6,575,127,028	897,976,690	220,792,307	372,200,586	183,055,003	39,228,696	8,289,350,463	637,986,204	110,355,353	18,682,993	65,646,614	2,518,759	2,306,659	857,496,582	9,145,937,066



ANEXO I

DETERMINACIÓN PRELIMINAR DE LOS COEFICIENTES DE PARTICIPACIÓN DE RECURSOS A MUNICIPIOS POR VARIABLE (ARTÍCULO 14 FRACC II LCH)

REGLA I

POBLACIÓN PROYECCIÓN DE POBLACIÓN

MUNICIPIO	POBLACION 2020	COEFICIENTE POBLACION	PROYECCION DE POBLACION 2021	COEFICIENTE PROYECCION POBLACION	COEFICIENTE ESTIMADO DE PARTICIPACION	DISTRIBUCION POR POBLACION	DISTRIBUCION POR PROYECCION DE POBLACION	DISTRIBUCION POR COEFICIENTE REGLA I	MONTO ESTIM DE GASOLINAS PARTICIPACION	COEFICIENTE DE PARTICIPACION
	PO	PO/PO20	PC	PC/PC	CEP=IMEZJIMET	FC=35%	FC=35%	CEP=30%	MAEZ=PIF55+IPC 35%+H(CD=30%)	CEG=MAEZ2/MAEZ
ABASOLO	2,974	0.00051414	2,926	0.00051461	0.00071252	45,776	54,331	54,331	145,842	0.00057383
AGUALLEGUAS	3,362	0.00058467	2,585	0.00045639	0.0129332	52,009	40,598	98,611	191,218	0.00075237
LOS ALDAMAS	1,407	0.00024324	1,535	0.00026697	0.0159797	21,637	24,015	121,840	167,492	0.00065901
ALLENDE	35,289	0.00610067	38,797	0.00622338	0.00613296	542,681	606,969	467,616	1,617,265	0.00636331
ANAHUAC	18,030	0.00311696	20,134	0.00359105	0.00508927	277,269	314,991	387,581	979,841	0.00385529
APODACA	695,464	0.11348078	676,082	0.11308105	0.03060295	10,096,220	10,576,807	6,397,301	27,088,328	0.10650725
ARAMBERRI	14,992	0.00259178	16,031	0.00317118	0.01360003	230,550	282,090	355,544	868,183	0.00341566
BUSTAMANTE	122,337	0.00032390	4,441	0.00013426	0.01360003	56,300	69,478	102,939	228,717	0.00089891
CADEREYTA JIMÉNEZ	104,478	0.01606190	106,525	0.01624618	0.01352415	1,881,320	1,866,555	1,032,030	4,579,905	0.01802014
EL CARMEN	7,340	0.00126982	6,352	0.00106890	0.03065521	16,065,681	765,820	728,315	3,086,816	0.01218476
CERRALVO	9,930	0.00171667	12,086	0.00212591	0.03065521	112,876	130,665	270,046	513,587	0.00272076
CIENEGA DE FLORES	66,747	0.01186481	51,865	0.00912171	0.03065521	152,705	189,082	351,845	683,632	0.00947199
DOCTOR ARROYO	36,098	0.00623680	38,286	0.00630000	0.07165459	1,057,204	814,414	538,733	2,407,351	0.00763270
DOCTOR COSS	1,360	0.00023511	1,674	0.00023599	0.0149531	554,968	596,681	787,401	1,981,030	0.00064624
DOCTOR GONZÁLEZ	3,256	0.00056289	3,314	0.00056288	0.0149531	50,914	29,318	114,012	164,244	0.00072410
GALEANA	40,903	0.00707121	45,463	0.00739228	0.01071697	630,014	517,569	82,115	184,033	0.00071671
GENERAL BRAVO	387,205	0.06886782	309,453	0.05442474	0.03065521	6,188,289	4,841,308	735,089	2,075,671	0.00816696
GENERAL ESCOBEDO	5,006	0.00035186	6,204	0.00109112	0.00328653	84,672	97,080	253,334	13,889,488	0.05464972
GENERAL TERÁN	14,109	0.00243913	16,479	0.00289823	0.00656662	7,109,178	7,387,970	5,075,493	433,066	0.00170384
GENERAL TREVIÑO	1,808	0.00031256	1,199	0.00021087	0.00445342	216,971	257,868	389,557	911,337	0.00154160
GENERAL ZARAGOZA	6,282	0.00108602	6,672	0.00102626	0.00250286	96,888	104,382	150,819	391,806	0.00147402
GUADALUPE	102,149	0.01765927	94,516	0.01662291	0.00925087	1,570,866	1,476,677	785,346	3,794,869	0.01474022
LOS HERRERAS	643,143	0.11184897	715,442	0.12582166	0.06493172	9,890,368	11,192,897	4,950,612	26,034,076	0.10245394
HIDALGO	1,959	0.00033867	2,019	0.00035009	0.00091142	30,126	31,587	69,492	131,205	0.00051624
HIGUERAS	16,086	0.00278091	15,960	0.00280695	0.00173089	247,373	249,690	131,974	629,037	0.00247502
HUALAHUISES	1,386	0.00023961	1,732	0.00030461	0.00130855	21,314	27,097	99,620	146,031	0.00058244
ITURBIDE	3,298	0.00057015	7,833	0.00137762	0.00152760	106,047	122,548	116,474	347,067	0.00136557
JUÁREZ	471,523	0.08151573	406,584	0.00750756	0.04749096	7,251,165	6,360,897	3,621,017	17,233,078	0.06780554
LAMPAZOS DE NARANJO	5,351	0.00092507	5,855	0.00102974	0.00379082	82,289	91,600	289,037	462,925	0.01821433
LINARES	84,666	0.01463665	89,739	0.01578276	0.01057915	1,302,009	1,403,942	806,622	3,512,573	0.01362061
MARÍN	5,119	0.00084996	6,248	0.00109968	0.00192903	78,721	97,748	147,082	323,551	0.00127305
MELCHOR OCAMPO	1,483	0.00025638	1,087	0.00019118	0.00035319	22,806	17,006	26,930	66,741	0.00026260
MIYA	6,048	0.00104556	5,923	0.00104770	0.00275612	117,674	119,870	274,003	447,698	0.00176148
MONTEMORELOS	87,428	0.0165679	68,518	0.01205054	0.00819761	93,007	92,664	625,039	2,733,904	0.01808664
MONTEPERRY	1,142,984	0.18759797	1,136,308	0.19984706	0.27707566	17,577,165	17,777,231	21,126,032	56,480,429	0.22222846
PARÁS	906	0.00156653	1,093	0.00192233	0.00180893	13,933	17,100	137,925	168,957	0.00066478
PESQUERIA	147,624	0.02552087	115,959	0.02039418	0.01203993	2,270,188	1,814,147	1,006,753	5,091,088	0.02031445
LOS RAMONES	5,389	0.00093164	5,221	0.00091824	0.00202600	82,873	81,681	154,476	319,030	0.00125526
RAYONES	2,377	0.00041093	3,029	0.00053272	0.00187022	36,554	47,388	142,598	226,539	0.00089154
SABINAS HIDALGO	34,709	0.00600041	39,518	0.00695019	0.00492490	533,761	616,248	375,506	1,527,515	0.00607018
SABINAS VICTORIA	86,766	0.01499889	63,214	0.01117762	0.01012762	1,334,303	988,966	772,195	3,095,464	0.01217944
SAN NICOLÁS DE LOS GARZA	412,199	0.07125994	476,051	0.08372500	0.06593640	6,338,870	7,447,889	5,027,416	18,813,974	0.07402565
SAN PEDRO GARZA GARCÍA	132,169	0.02284905	138,945	0.02443682	0.012491764	2,032,518	2,173,757	9,524,525	13,730,801	0.05402955
SANTA CATERINA	306,322	0.05295619	325,468	0.05724137	0.03549618	4,710,674	5,091,859	2,706,457	12,508,990	0.04921800
SANTIAGO	46,784	0.00808790	47,500	0.00835402	0.01951341	719,453	743,125	1,190,467	2,653,045	0.01043970
VALLECILLO	1,552	0.00026831	1,983	0.00034524	0.00281355	23,867	30,711	214,523	269,101	0.00105881
VILLADAMA	3,573	0.00061769	4,615	0.00081166	0.00240390	54,946	72,200	183,289	310,436	0.00122144
TOTAL	5,784,442	1.00000000	5,685,688	1.00000000	1.00000000	88,954,179	88,954,179	76,246,439	254,154,798	1.00000000

FUENTE: Censo de Población y Vivienda, INEGI
Proyecciones de la Población 2015-2030, CONSEJO NACIONAL DE POBLACIÓN



DETERMINACIÓN DE LOS COEFICIENTES DE PARTICIPACIÓN DE RECURSOS A MUNICIPIOS 30% FFM (ARTÍCULO 14 FRACC III LCH)

MUNICIPIO	EFICIENCIA RECAUDATORIA		CRECIMIENTO RECAUDACION		RECAUDACION IMPUESTO PREDIAL	
	RECAUDACION 2021	EFICIENCIA RECAUDATORIA	RECAUDACION 2020	TASA DE CRECIMIENTO LA RECAUDACION EFECTIVA	COEFICIENTE POR MONTO DE RECAUDACION EN EL IMPUESTO PREDIAL	COEFICIENTE DE CRECIMIENTO RECAUDACION
	FSH-1	ERH-1 = RI+1/RSI-1	RI-2	CR1=(RI-1/RI-2)+1	REI = RI+1/RI-1	CCR1=(CR1/CRU)
ABASOLO	685,947	0.2929	145,673	0.3793	0.0350	0.0001
AGUALLEGUAS	2,702,829	0.3686	766,052	0.2971	0.0274	0.0004
LOS ALDAMAS	1,181,103	0.2445	285,767	0.0592	0.0054	0.0001
ALLENDE	56,374,737	0.4582	23,142,962	0.1162	0.0105	0.0105
ANAHUAC	10,911,069	0.1785	2,531,264	-0.2305	-	0.0008
APODACA	696,327,770	0.4833	299,493,655	0.1237	0.0114	0.1367
ARAMBERRI	2,325,037	-	799,410	0.0000	-	-
BUSTAMANTE	116,630,005	0.3111	27,527,682	0.2011	0.0185	0.0004
CADEREYTA JIMENEZ	36,286,158	0.1022	4,946,843	0.3182	0.0293	0.0147
EL CARMEN	5,880,271	0.1629	1,221,813	0.1887	0.1887	0.0024
CERRILLO	3,254,944	0.3230	1,408,205	-0.1289	-	0.0004
CHINA	5,282,316	0.3530	12,980,205	0.3243	0.0299	0.0008
CIENEGA DE FLORES	53,700,075	0.2646	691,812	0.0938	0.0086	0.0058
DOCTOR ARROYO	7,054,210	0.1176	329,170	0.1958	0.0181	0.0003
DOCTOR COSS	1,629,962	0.2228	632,096	0.1034	0.0085	0.0001
DOCTOR GONZALEZ	2,243,967	0.4650	1,193,413	0.6435	0.0953	0.0004
GALEANA	10,409,374	0.1231	90,011,508	0.0734	0.0068	0.0005
GARCIA	415,292,639	0.2495	877,317	0.1510	0.0139	0.0421
GENERAL BRAVO	4,596,412	0.7759	130,662,277	3.0651	0.2826	0.0014
GENERAL ESCOBEDO	459,479,979	0.4550	6,002	0.6002	0.0553	0.0950
GENERAL TERAN	12,996,129	0.3546	3,648,762	0.2632	0.0243	0.0019
GENERAL TREVIÑO	844,965	0.2893	218,938	0.1166	0.1166	0.0001
GENERAL ZARAGOZA	1,658,016	0.1000	140,414	0.1804	0.0166	0.0001
GENERAL ZUAZUA	69,994,471	0.1782	9,156,806	0.3621	0.0334	0.0051
GUADALUPE	534,177,051	0.3947	215,375,991	-0.0210	-	0.0857
LOS HERRERAS	2,387,866	0.2806	288,217	0.0315	0.0029	0.0001
HIDALGO	708,159	0.3157	518,824	0.0404	0.0037	0.0002
HIGUERAS	2,080,067	0.5929	336,929	0.2462	0.0227	0.0002
HUALAHUISES	2,080,067	0.3157	629,171	0.0437	0.0040	0.0003
ITURBIDE	129,046	0.2085	112,915	0.1429	0.0132	0.0001
JUAREZ	583,222,877	0.1969	99,086,848	0.1789	0.0475	0.0075
LAMPAZOS DE NARANJO	3,907,034	0.3010	1,184,083	-0.0151	-	0.0005
LINARES	40,511,812	0.2947	10,280,239	0.1611	0.0149	0.0049
MARIN	2,187,206	0.4334	940,947	0.0074	0.0007	0.0004
MELCHOR OCAMPO	769,899	0.3853	301,669	-0.0167	-	0.0001
MIER Y NORIEGA	847,487	0.1192	64,774	0.5601	0.0516	0.0000
MINA	4,772,320	0.1870	11,105,076	-0.1923	-	0.0004
MONTEMORELOS	892,592	0.3332	16,891,683	0.2338	0.0216	0.0085
MONTERREY	20,840,679	-	-	0.0000	-	-
PARAS	1,398,134	0.2706	451,420	-0.1614	-	0.0002
PEGUERIA	110,694,359	0.1921	17,262,658	0.2315	0.0213	0.0086
LOS RAMONES	6,051,951	0.1545	1,075,933	0.1565	0.0144	0.0005
RAYONES	290,271	0.2810	222,448	0.3049	0.0281	0.0001
SABINAS HIDALGO	18,582,885	0.4256	7,881,901	0.0053	0.0003	0.0032
SALINAS VICTORIA	126,915,848	0.1682	19,036,714	0.2545	0.0235	0.0097
SAN NICOLAS DE LOS GARZA	649,205,075	0.5097	306,694,613	0.0789	0.0073	0.1344
SAN PEDRO GARZA GARCIA	1,187,612,062	0.6086	671,271,036	0.0767	0.0071	0.2937
SANTA CATARINA	308,328,957	0.4113	112,141,719	0.1309	0.0121	0.0515
SANTIAGO	208,470,911	0.4539	85,362,095	0.1084	0.0100	0.0384
SANTO DOMINGO	4,538,835	0.2597	1,456,869	-0.1909	-	0.0005
VALLECILLO	3,120,510	0.2143	668,168	0.0008	0.0001	0.0003
VILLALDAMA	668,727	0.0139	-	-	-	-
TOTAL	5,849,432,034	15,4013	2,183,455,934	10,8479	1,0000	1,0000



DETERMINACIÓN DE LOS COEFICIENTES DE PARTICIPACIÓN DE RECURSOS A MUNICIPIOS 30% FFM (ARTÍCULO 14 FRACC III LCH)

MUNICIPIO	COEFICIENTE DE DISTRIBUCIÓN 30% FFM Art. 14 Frac. III			DISTRIBUCIÓN POR RECAUDACIÓN	DISTRIBUCIÓN POR CRECIMIENTO RECAUDACIÓN	DISTRIBUCIÓN POR RECAUDACIÓN	ESTIMACIÓN 30% FFM ANUAL	COEFICIENTE DE PARTICIPACIÓN
	DISTRIBUCIÓN POR EFICIENCIA EN LA RECAUDACIÓN	DISTRIBUCIÓN POR RECAUDACIÓN	DISTRIBUCIÓN POR RECAUDACIÓN					
ABASOLO	169,643,730	101,786,238	67,857,492	339,287,460	5,540	6,790,672	0.0200	
AGUALEGUAS	3,226,408	3,556,724	2,768,107	7,469	27,469	6,875,718	0.0203	
LOS ALDAMAS	4,060,143	2,768,107	546,386	7,962	7,962	3,247,376	0.0096	
ALLENDE	2,693,028	5,047,341	1,090,431	7,12,243	7,12,243	6,850,016	0.0202	
ANÁHUAC	1,966,434	-	53,707	2,020,140	53,707	2,020,140	0.0060	
APODACA	5,323,628	1,160,737	-	9,279,027	9,279,027	15,763,393	0.0465	
ARAMBERRI	-	-	-	-	-	-	-	
BUSTAMANTE	4,548,916	1,887,132	26,474	6,462,522	26,474	6,462,522	0.0190	
CADEREYTA JIMÉNEZ	3,426,981	2,985,392	1,000,468	7,412,841	1,000,468	7,412,841	0.0218	
EL CARMEN	1,794,269	1,770,497	162,129	3,726,894	162,129	3,726,894	0.0110	
CERRALVO	3,557,921	-	29,344	3,587,265	29,344	3,587,265	0.0106	
CHINA	3,888,659	3,042,653	51,417	6,982,729	51,417	6,982,729	0.0206	
CIÉNEGA DE FLORES	860,415	391,767	4,186,737	4,186,737	391,767	4,186,737	0.0123	
DOCTOR ARROYO	2,914,555	1,837,564	22,810	3,155,842	22,810	3,155,842	0.0093	
DOCTOR COSS	1,295,468	869,865	10,014	3,434,288	10,014	3,434,288	0.0101	
DOCTOR GONZÁLEZ	2,494,389	6,036,166	28,643	1,166,463	28,643	1,166,463	0.0329	
GALEANA	1,355,550	698,867	35,320	2,079,736	35,320	2,079,736	0.0061	
GARCÍA	2,747,886	1,416,797	2,856,498	7,021,181	2,856,498	7,021,181	0.0207	
GENERAL BRAVO	8,546,629	28,760,321	88,332	37,405,281	88,332	37,405,281	0.1102	
GENERAL ESCOBEDO	5,012,168	5,631,225	5,764,653	16,408,046	5,764,653	16,408,046	0.0484	
GENERAL TERÁN	3,906,367	2,469,291	127,077	6,502,735	2,469,291	6,502,735	0.0192	
GENERAL TREVIÑO	3,186,974	1,094,481	6,741	4,286,196	6,741	4,286,196	0.0126	
GENERAL ZARAGOZA	1,101,109	1,692,650	4,570	2,798,329	4,570	2,798,329	0.0082	
GENERAL ZUAZUA	1,963,056	3,397,598	343,867	5,704,541	343,867	5,704,541	0.0168	
GUADALUPE	4,348,043	-	5,813,769	10,161,841	5,813,769	10,161,841	0.0300	
LOS HERRERAS	3,090,259	295,512	8,187	3,393,968	8,187	3,393,968	0.0100	
HIDALGO	2,489,940	378,137	14,883	2,883,960	14,883	2,883,960	0.0085	
HIGUERAS	6,531,061	2,310,296	11,577	8,852,834	11,577	8,852,834	0.0261	
HUALAHUISES	3,477,481	410,414	16,106	3,906,001	16,106	3,906,001	0.0115	
ITURBIDE	2,296,200	1,340,455	3,588	3,640,213	3,588	3,640,213	0.0107	
JUÁREZ	2,168,902	1,676,209	3,220,615	7,067,726	3,220,615	7,067,726	0.0208	
LAMPAZOS DE NARANJO	3,245,549	-	32,425	3,347,941	32,425	3,347,941	0.0099	
LINARES	4,773,888	69,733	26,136	4,869,758	26,136	4,869,758	0.0150	
MARÍN	4,243,973	-	8,179	4,252,152	8,179	4,252,152	0.0125	
MELCHOR OCAMPO	1,313,440	5,255,730	2,786	6,571,955	2,786	6,571,955	0.0194	
MIER Y NORIEGA	2,060,108	-	24,609	2,084,717	24,609	2,084,717	0.0061	
MINA	3,669,748	2,193,594	574,611	6,437,953	574,611	6,437,953	0.0190	
MONTEMORELOS	-	-	-	-	-	-	-	
MONTERREY	2,980,118	10,437	2,990,555	2,990,555	10,437	2,990,555	0.0088	
PARÁS	2,115,871	2,171,901	4,873,562	4,873,562	2,171,901	4,873,562	0.0144	
PESQUERÍA	1,702,270	1,466,882	34,309	3,205,462	1,466,882	3,205,462	0.0094	
LOS RAMONES	2,874,849	2,860,823	8,003	5,743,676	8,003	5,743,676	0.0169	
SABINAS HIDALGO	4,687,475	31,284	216,038	4,936,797	31,284	4,936,797	0.0146	
SALINAS VICTORIA	2,072,852	2,387,849	659,515	5,119,216	2,387,849	5,119,216	0.0151	
SAN NICOLÁS DE LOS GARZA	5,614,043	740,069	9,123,020	15,477,132	9,123,020	15,477,132	0.0456	
SAN PEDRO GARZA GARCÍA	6,703,768	720,140	19,928,497	27,352,404	720,140	27,352,404	0.0806	
SANTA CATARINA	4,530,505	1,227,955	3,486,567	9,255,027	1,227,955	9,255,027	0.0273	
SANTIAGO	4,999,143	1,017,081	2,608,687	8,624,912	1,017,081	8,624,912	0.0254	
VALLECILLO	2,860,676	7,850	32,501	2,893,177	32,501	2,893,177	0.0085	
VILLALDAMA	2,360,502	-	18,438	2,386,790	18,438	2,386,790	0.0070	
TOTAL	169,643,730	101,786,238	67,857,492	339,287,460	67,857,492	339,287,460	1.0000	



COORDINACIÓN DE PLANEACIÓN HACENDARIA

FONDO DE ISR POR LA ENAJENACIÓN DE BIENES INMUEBLES

2022

MUNICIPIO	ISAI 2021	COEFICIENTE	DISTRIBUCIÓN
ABASOLO	532,855	0.00016	17,358.15
AGUALEGUAS	500,860	0.00015	16,315.87
LOS ALDAMAS	28,654	0.00001	933.43
ALLENDE	37,159,802	0.01142	1,210,508.05
ANÁHUAC	5,443,891	0.00167	177,338.78
APODACA	437,216,011	0.13436	14,242,635.08
ARAMBERRI	1,643,390	0.00051	53,534.65
BUSTAMANTE	262,296	0.00008	8,544.49
CADEREYTA JIMÉNEZ	27,973,313	0.00860	911,251.37
EL CARMEN	11,926,844	0.00367	388,525.77
CERRALVO	1,083,459	0.00033	35,294.47
CHINA	1,158,032	0.00036	37,723.76
CIÉNEGA DE FLORES	70,814,518	0.02176	2,306,835.32
DOCTOR ARROYO	242,570	0.00007	7,901.90
DOCTOR COSS	50,402	0.00002	1,641.89
DOCTOR GONZÁLEZ	934,149	0.00029	30,430.59
GALEANA	1,427,519	0.00044	46,502.49
GARCÍA	302,546,029	0.09298	9,855,660.76
GENERAL BRAVO	569,006	0.00017	18,535.79
GENERAL ESCOBEDO	154,080,927	0.04735	5,019,300.20
GENERAL TERÁN	4,946,510	0.00152	161,136.21
GENERAL TREVIÑO	47,700	0.00001	1,553.86
GENERAL ZARAGOZA	4,418	0.00000	143.92
GENERAL ZUAZUA	6,963,081	0.00214	226,827.52
GUADALUPE	183,395,793	0.05636	5,974,253.66
LOS HERRERAS	35,168	0.00001	1,145.62
HIDALGO	204,866	0.00006	6,673.67
HIGUERAS	276,954	0.00009	9,021.98
HUALAHUISES	1,253,399	0.00039	40,830.40
ITURBIDE	24,273	0.00001	790.71
JUÁREZ	96,713,325	0.02972	3,150,508.12
LAMPAZOS DE NARANJO	2,624,214	0.00081	85,485.71
LINARES	10,174,487	0.00313	331,441.44
MARÍN	2,990,928	0.00092	97,431.69
MELCHOR OCAMPO	105,901	0.00003	3,449.82
MIER Y NORIEGA	1,884	0.00000	61.37
MINA	788,755	0.00024	25,694.28
MONTEMORELOS	40,444,725	0.01243	1,317,516.84
MONTERREY	838,189,118	0.25759	27,304,630.73
PARÁS	166,956	0.00005	5,438.72
PESQUERÍA	31,107,300	0.00956	1,013,343.32
LOS RAMONES	2,720,908	0.00084	88,635.58
RAYONES	126,795	0.00004	4,130.43
SABINAS HIDALGO	3,898,013	0.00120	126,980.65
SALINAS VICTORIA	44,901,466	0.01380	1,462,698.48
SAN NICOLÁS DE LOS GARZA	113,461,498	0.03487	3,696,092.25
SAN PEDRO GARZA GARCÍA	476,069,452	0.14630	15,508,314.66
SANTA CATARINA	171,024,852	0.05256	5,571,261.11
SANTIAGO	164,398,081	0.05052	5,355,389.12
VALLECILLO	724,464	0.00022	23,599.94
VILLALDAMA	575,440	0.00018	18,745.38
TOTAL	3,253,955,250	1.00000	106,000,000.00



SECRETARÍA DE FINANZAS Y TESORERÍA GENERAL DEL ESTADO
SUBSECRETARÍA DE POLÍTICA DE INGRESOS COORDINACIÓN DE PLANEACIÓN HACENDARIA
CÁLCULO DE DISTRIBUCIÓN DE PARTICIPACIONES ESTIMADAS 2022

ANEXO II

Nombre del Municipio	Fondo General de Participaciones			Fondo de Fomento Municipal 70%			Fondo de Fomento Municipal 30%			Impuesto Especial Sobre Producción y Servicios			Fondo de Fiscalización y Recaudación		
	Porcentaje	Monto (Pesos)	Porcentaje	Monto (Pesos)	Porcentaje	Monto (Pesos)	Porcentaje	Monto (Pesos)	Porcentaje	Monto (Pesos)	Porcentaje	Monto (Pesos)	Porcentaje	Monto (Pesos)	
ABASOLO	0.123398	8,925,542	0.123398	1,233,560	2.001451	6,790,672	0.124141	297,288	0.120016	525,488					
AGUALEGUAS	0.236706	17,121,236	0.234524	2,364,761	2.026517	6,875,118	0.238236	570,517	0.229742	1,005,918					
LOS ALDAMAS	0.250583	18,124,937	0.248738	2,508,102	0.937116	3,247,376	0.251876	603,182	0.240694	1,071,387					
ALLÉN	0.069663	51,135,463	0.705060	7,109,343	2.018942	6,850,016	0.708296	1,886,199	0.700888	3,068,818					
ANAHUAC	0.863694	62,471,979	0.856472	6,636,080	0.995407	2,020,140	0.868758	2,080,460	0.840644	3,680,737					
APODACA	6.376176	461,196,006	6.417110	64,705,376	4.846029	15,763,393	6.347478	15,200,641	6.506816	28,489,910					
ARAMBERRI	0.975547	70,562,389	0.965197	9,732,390	0.000000	0	0.982800	2,353,569	0.942516	4,126,781					
BUSTAMANTE	0.160654	11,620,265	0.160133	1,614,667	1.904737	6,462,522	0.161019	395,601	0.158990	696,135					
CADEREYTA JIMÉNEZ	1.597978	115,583,591	1.592011	16,062,837	2.184626	7,412,841	1.601461	3,835,104	1.582124	6,927,285					
EL CARMEN	0.386232	28,081,250	0.384705	3,576,604	1.098447	3,726,894	0.383514	938,683	0.382006	1,672,601					
CERRALVO	0.790726	57,194,075	0.784034	7,905,662	1.057294	3,687,265	0.795417	930,881	0.786023	1,680,190					
CIENEGA DE FLORES	0.446110	32,412,304	0.453363	4,571,403	2.233979	6,982,729	0.444427	1,064,284	0.464874	3,368,658					
DOCTOR ARROYO	2.194204	158,709,275	2.170598	21,886,838	0.930138	3,155,842	2.210754	5,294,209	2.118867	9,277,399					
DOCTOR COSS	0.279994	20,252,297	0.277343	2,786,535	0.112206	3,434,288	0.281853	674,969	0.271532	1,188,895					
DOCTOR GONZÁLEZ	0.196519	14,214,427	0.194714	1,963,360	3.291157	11,166,483	0.197784	473,645	0.190758	835,227					
GALEANA	1.714632	124,021,282	1.699378	17,135,377	0.612972	2,079,736	1.725326	4,131,730	1.665951	7,294,318					
GENERAL BRAVO	2.364904	171,056,153	2.395204	24,151,604	0.069390	7,021,181	2.343661	5,612,469	2.461605	10,778,067					
GENERAL ESCOBEDO	0.342683	24,786,630	0.342418	3,452,706	11.024658	37,405,281	0.342869	821,086	0.341836	1,495,721					
GENERAL TERÁN	4.879924	352,970,463	4.816035	49,569,953	4.836031	16,408,046	4.854609	11,625,588	4.995169	21,871,207					
GENERAL TREVIÑO	0.671607	48,578,129	0.667009	6,725,665	1.916586	6,502,735	0.674831	1,616,055	0.656931	2,876,355					
GENERAL ZARAGOZA	0.110710	8,007,767	0.110236	1,111,548	1.263883	4,288,196	0.111042	265,918	0.109199	478,123					
GENERAL ZARAGOZA	0.492185	35,600,318	0.487269	4,913,285	0.824766	2,798,329	0.495632	1,186,917	0.476494	2,086,315					
GENERAL ZARAGOZA	0.551001	39,854,510	0.558604	5,632,579	1.681330	5,704,541	0.545871	1,306,746	0.575265	2,518,781					
GUADALUPE	7.901202	571,502,854	7.872586	79,381,798	2.995054	10,161,841	7.921264	18,969,470	7.809874	34,195,311					
LOS HERRERAS	0.196534	14,215,534	0.194392	1,960,118	1.000322	3,393,968	0.198306	474,247	0.189698	830,588					
HIDALGO	0.339777	24,576,451	0.336389	3,391,920	0.850005	2,883,960	0.342152	819,370	0.328965	1,440,365					
HIGUERAS	0.197855	14,311,066	0.196489	1,981,263	2.605272	8,852,834	0.198812	478,106	0.193496	847,217					
HUALAHUISES	0.273303	19,768,320	0.270853	2,731,099	1.151237	3,906,001	0.275021	658,606	0.285484	1,116,927					
ITURBIDE	0.261726	18,930,870	0.259649	2,618,120	1.072899	3,640,213	0.263183	630,239	0.255095	1,250,643					
JUÁREZ	2.724708	197,081,249	2.765851	27,888,966	2.093109	7,067,726	2.695864	6,455,929	2.890015	12,504,960					
LAMPAZOS DE NARANJO	0.476492	34,465,209	0.474512	4,844,660	0.986757	3,347,941	0.477880	1,144,405	0.470174	2,056,643					
LINARES	1.716816	124,179,281	1.703425	17,176,162	1.489221	5,086,670	1.726205	4,133,834	1.674079	7,328,906					
MIARÍN	0.363325	26,279,518	0.359862	3,628,599	1.435259	4,869,758	0.365753	875,889	0.352271	1,542,409					
MIELCHOR OCAMPO	0.335575	24,272,515	0.329473	3,322,178	1.253259	4,252,152	0.339853	813,864	0.316100	1,384,034					
MIER Y NORIEGA	0.382728	27,683,179	0.380551	3,837,222	1.936987	6,571,955	0.384255	920,195	0.375781	1,645,345					
MINA	0.524239	37,918,789	0.520888	5,262,281	0.614440	2,064,717	0.526588	1,261,048	0.513545	2,248,541					
MONTEMORELOS	1.227789	86,807,385	1.218487	12,286,575	1.897492	6,437,953	1.233603	2,954,174	1.201324	5,259,962					
MONTERREY	26.386581	1,908,571,281	26.413428	266,336,058	0.000000	0	26,367,759	63,144,270	26.472263	115,908,058					
PARÁS	0.143227	10,359,753	0.143992	1,451,920	0.881422	2,990,555	0.142680	341,707	0.145670	637,811					
PESQUERA	0.649076	46,948,393	0.662720	6,662,413	1.436411	4,873,562	0.639511	1,531,470	0.692619	3,032,613					
PESQUERON	0.279858	20,242,466	0.278288	2,806,068	0.944763	3,205,462	0.280959	672,828	0.274847	1,203,411					
RAYONES	0.309963	22,419,949	0.307464	3,100,258	1.692864	5,743,676	0.311714	746,479	0.301886	1,322,248					
SABINAS HIDALGO	0.887663	64,205,653	0.879631	8,869,605	1.455049	4,936,797	0.893293	2,139,217	0.862031	3,774,378					
SALINAS VICTORIA	0.821924	58,450,696	0.826803	8,326,832	1.508814	5,119,216	0.819205	1,961,920	0.894302	3,652,969					
SAN NICOLÁS DE LOS GARZA	13.818046	518,105,648	13.791091	72,109,837	4.561658	15,477,132	13.711081	17,172,967	13.726041	31,201,169					
SAN PEDRO GARZA GARCÍA	13.818046	999,474,894	13.791091	139,059,996	8.061720	27,352,047	13.836943	33,136,061	13.732020	60,125,263					
SANTO CATARINA	3.740172	270,530,907	3.736300	37,674,306	2.727783	9,255,027	3.742888	8,963,291	3.727813	16,322,123					
SANTIAGO	1.247460	90,230,203	1.253339	12,642,884	2.642066	8,624,912	1.242988	2,976,649	1.267819	5,551,111					
SANTIAGO	0.246223	17,984,271	0.248887	2,509,705	0.853721	2,893,177	0.247751	593,303	0.250372	1,056,248					
VALLECILLO	0.323390	23,391,174	0.321703	3,243,837	0.703471	2,386,790	0.324573	777,272	0.318007	1,392,383					
VILLADAMA	100.000000	7,233,113,232	100.000000	1,006,332,933	100.000000	339,287,460	100.000000	239,475,301	100.000000	437,847,182					
TOTAL	100.000000	7,233,113,232	100.000000	1,006,332,933	100.000000	339,287,460	100.000000	239,475,301	100.000000	437,847,182					

Las sumas puede no coincidir por el cuestionares de redondeo



SECRETARÍA DE FINANZAS Y TESORERÍA GENERAL DEL ESTADO
SUBSECRETARÍA DE POLÍTICA DE INGRESOS COORDINACIÓN DE PLANEACIÓN HACENDARIA
CÁLCULO DE DISTRIBUCIÓN DE PARTICIPACIONES ESTIMADAS 2022

ANEXO II

Nombre del Municipio	Impuesto Sobre Adquisición de Vehículos Nuevos		Fondo Compensación ISAN		Impuesto Sobre la Venta Final de Gasolinasy Diesel		Impuesto Sobre la Renta por la Enajenación de Bienes Inmuebles		Total	
	Porcentaje	Monto (Pesos)	Porcentaje	Monto (Pesos)	Porcentaje	Monto (Pesos)	Porcentaje	Monto (Pesos)	Porcentaje	Monto (Pesos)
ABASOLO	0.127638	237,233	0.125431	52,098	0.057333	145,842	0.016376	17,358	0.185114	18,225,101
AGUALEGUA	0.245848	466,230	0.240892	100,056	0.075237	191,218	0.015392	16,316	0.291529	28,701,991
LOS ALDAMAS	0.295312	479,360	0.254122	105,551	0.065901	167,492	0.000881	933	0.267217	26,308,318
ALLIENDE	0.714938	1,326,738	0.710615	285,158	0.636331	1,617,265	0.141889	1,210,508	0.754770	74,309,507
ANAHUAC	0.893950	1,658,938	0.879546	364,494	0.365529	979,841	0.167301	177,339	0.833694	82,070,007
APODACA	6.204692	11,514,280	6.287668	2,615,770	10.650725	27,069,328	13.438448	14,242,635	6.808654	640,797,740
ARAMBERRI	1.018904	1,890,818	0.995397	413,444	0.341596	868,183	0.050504	53,535	0.9144151	90,001,108
BUSTAMANTE	0.162837	302,183	0.161653	67,144	0.089991	228,717	0.008061	8,544	0.217218	21,385,778
CADEREYTA JIMENEZ	1.618790	3,004,049	1.607506	667,687	1.802014	4,579,905	0.859671	911,251	1.614824	158,984,550
EL CARMEN	0.290059	538,273	0.318354	132,230	1.218476	3,096,816	0.366534	388,526	0.392936	38,686,763
CERRALVO	0.391131	725,837	0.389559	161,806	0.202076	513,587	0.033297	35,294	0.402565	39,633,798
CHINA	0.818760	1,519,403	0.803560	333,763	0.272917	693,632	0.035588	37,724	0.811964	79,940,474
CIENEGA DE FLORES	0.426105	790,708	0.438035	181,940	0.947199	2,407,351	0.007455	7,902	0.286860	205,458,057
DOCTOR ARROYO	2.293095	4,255,383	2.239479	930,180	0.763720	1,941,030	0.001549	1,642	0.297902	29,329,389
DOCTOR COSS	0.291102	540,209	0.285080	118,409	0.072410	184,033	0.028708	40,431	0.633359	160,809,442
DOCTOR GONZÁLEZ	0.204081	378,721	0.199381	83,063	0.816696	2,075,671	0.043870	46,502	2.513640	247,875,864
GALEANA	1.778533	3,300,492	1.743888	724,334	5.464972	13,889,488	9.297793	9,855,661	0.702817	69,194,562
GENERAL BRAVO	0.343794	637,991	0.343191	142,546	0.1770394	453,066	0.017487	18,536	0.495702	48,611,460
GENERAL ESCOBEDO	4.728650	8,775,133	4.810666	1,998,137	7.819499	19,873,632	4.735169	5,019,300	0.699206	68,839,108
GENERAL TERÁN	0.690872	1,282,077	0.690427	282,619	0.320410	814,337	0.152015	161,136	0.147500	14,521,807
GENERAL TREVIÑO	0.112893	209,129	0.111618	46,361	0.044544	113,210	0.001466	1,554	0.488833	48,137,052
GENERAL ZARAGOZA	0.512783	951,590	0.506419	208,349	0.154160	391,806	0.000136	144	0.611307	60,185,086
GENERAL ZUAZUA	0.519151	963,408	0.536419	222,805	1.477402	3,754,889	0.213988	226,828	0.764189	764,409,235
GUADALUPE	8.021083	14,885,025	7.956087	3,304,605	10.243394	26,034,076	5.536088	5,974,254	0.218089	21,471,511
LOS HERRERAS	0.205507	381,368	0.200642	83,338	0.051624	131,205	0.001081	1,146	0.350913	34,548,477
HIDALGO	0.359669	656,874	0.362774	143,827	0.247502	629,037	0.006296	6,674	0.275123	27,086,692
HIGUERAS	0.203576	377,784	0.200474	83,268	0.058244	148,031	0.008511	9,022	0.287157	29,256,034
HUALAHUISES	0.283566	526,224	0.278002	115,470	0.138557	347,067	0.038519	40,830	0.282213	27,784,785
ITURBIDE	0.270431	501,849	0.265712	110,365	0.092578	235,293	0.000746	791	0.281573	27,217,876
JUÁREZ	2.552350	4,736,492	2.645798	1,098,947	6.780544	17,233,078	2.972177	3,150,508	0.426533	41,993,515
LAMPAZOS DE NARANJO	0.484786	899,635	0.480289	198,491	0.182143	462,925	0.006047	65,486	0.512630	50,470,059
LINARES	1.772916	3,290,067	1.742500	723,757	1.382061	3,512,573	0.312681	331,441	1.245942	122,666,968
MARIN	0.377835	701,163	0.369968	153,668	0.127305	323,551	0.091917	97,432	0.354781	34,929,357
MELCHOR OCAMPO	0.361139	670,179	0.347279	144,244	0.026260	66,741	0.003255	3,450	0.426533	41,993,515
MIER Y NORIEGA	0.391848	727,168	0.386904	160,703	0.176148	447,668	0.000058	61	0.512630	50,470,059
MINA	0.538276	998,900	0.530666	220,415	0.180864	459,674	0.024240	25,694	1.245942	122,666,968
MONTEMORELOS	1.262529	2,342,923	1.243694	516,575	1.075685	2,733,004	1.242940	1,317,517	25.366775	2,497,440,010
MONTERREY	26.274111	48,757,856	26.330989	10,938,426	22.222848	56,440,429	25.759086	27,304,631	0.165306	16,274,864
PARAS	0.140020	259,840	0.141759	58,880	0.066478	168,957	0.005131	5,439	0.716382	70,530,058
PESQUERÍA	0.591919	1,098,447	0.622908	258,728	2.003145	5,091,068	0.955984	1,013,343	0.296455	29,186,941
LOS RAMONES	0.286436	539,150	0.282970	117,482	0.125926	319,500	0.083618	88,636	0.296455	29,186,941
RAYONES	0.320430	594,634	0.314755	130,735	0.089134	226,559	0.003897	4,130	0.348274	34,288,649
SABINAS HIDALGO	0.921308	1,709,706	0.903067	375,084	0.601018	1,527,515	0.119793	128,881	0.862370	84,903,091
SALINAS VICTORIA	0.805676	1,485,123	0.814485	338,301	1.217944	3,095,464	1.379994	1,462,698	0.708307	692,943,762
SAN NICOLÁS DE LOS GARZA	7.211442	13,382,544	7.185161	2,884,397	7.402565	18,813,974	3.488879	3,696,092	13.407395	1,320,000,819
SAN PEDRO GARZA GARCIA	13.930967	25,852,219	13.869744	5,402,535	13.760875	31,700,801	14.630486	15,508,315	3.751563	369,353,379
SANTA CATARINA	3.756396	6,970,886	3.747600	1,556,587	4.821800	12,508,980	5.255907	5,571,261	1.328678	130,812,596
SANTIAGO	1.220736	2,265,366	1.235225	513,058	1.043870	2,663,045	0.022254	5,355,389	0.263042	25,897,371
SANTO DOMINGO	0.245402	455,402	0.246932	102,569	1.016881	2,691,101	0.052264	23,600	0.327765	32,269,544
VALLÉCULO	0.330457	613,241	0.326825	135,666	0.122144	310,436	0.017684	18,745	0.1000000	9,846,319,324
TOTAL	100.000000	185,573,762	100.000000	41,535,557	100.000000	254,154,798	100.000000	106,000,000	100.000000	9,846,319,324

Las sumas puede no coincidir por el cuestiono



ANEXO III



PARTICIPACIONES ESTATALES 2022

Fondo del Estado	Recaudación	% Distribución	Monto a distribuir
Impuesto Sobre Nómina	10,780,385,273	6.28%	677,008,195
Monto ICV	1,340,000		77,360,880
TOTAL			754,369,075

SECRETARÍA DE FINANZAS Y TESORERÍA GENERAL DEL ESTADO
SUBSECRETARÍA DE POLÍTICA DE INGRESOS
COORDINACIÓN DE PLANEACIÓN HACENDARIA
RECAUDACIÓN DE IMPUESTO SOBRE NÓMINA

MUNICIPIO	RECAUDACIÓN ISN 2021	PROPORCIÓN ISN 2021	50% PARTICIPACIÓN ISN
ABASOLO	1,683,293	0.000166	56,196
AGUALEGUAS	1,000,366	0.000099	33,397
ALDAMAS, LOS	265,230	0.000026	8,855
ALLENDE	55,240,899	0.005448	1,844,195
ANAHUAC	2,571,237	0.000254	85,840
APODACA	1,233,823,548	0.121684	41,190,701
ARAMBERRI	829,329	0.000082	27,687
BUSTAMANTE	630,806	0.000062	21,059
CADEREYTA JIMENEZ	107,433,677	0.010596	3,586,630
CARMEN	23,692,151	0.002337	790,953
CERRALVO	3,071,744	0.000303	102,549
CHINA	1,133,038	0.000112	37,826
CIENEGA DE FLORES	221,232,983	0.021819	7,385,774
DOCTOR ARROYO	2,343,487	0.000231	78,236
DOCTOR COSS	624,473	0.000062	20,848
DOCTOR GONZALEZ	1,578,323	0.000156	52,692
GALEANA	7,990,754	0.000788	266,768
GARCIA	216,315,651	0.021334	7,221,611
GENERAL BRAVO	1,338,625	0.000132	44,689
GENERAL ESCOBEDO	363,113,638	0.035812	12,122,402
GENERAL TERAN	3,181,746	0.000314	106,221
GENERAL TREVIÑO	22,472	0.000002	750
GENERAL ZARAGOZA	2,182	0.000000	73
GENERAL ZUAZUA	3,944,557	0.000389	131,687
GUADALUPE	637,307,162	0.062854	21,276,242
HERRERAS, LOS	525,404	0.000052	17,540
HIDALGO	1,952,386	0.000193	65,180
HIGUERAS	665,828	0.000066	22,228
HUALAHUISES	415,924	0.000041	13,885
ITURBIDE	26,901	0.000003	898
JUAREZ	66,443,765	0.006553	2,218,198
LAMPAZOS DE NARANJO	687,242	0.000068	22,943
LINARES	50,569,965	0.004987	1,688,258
MARIN	1,092,340	0.000108	36,467
MELCHOR OCAMPO	596,460	0.000059	19,913
MIER Y NORIEGA	1,020,192	0.000101	34,059
MINA	1,470,213	0.000145	49,082
MONTEMORELOS	31,555,412	0.003112	1,053,465
MONTERREY	4,258,949,213	0.420034	142,183,299
PARAS	357,188	0.000035	11,925
PESQUERIA	49,505,366	0.004882	1,652,717
RAMONES, LOS	869,952	0.000086	29,043
RAYONES	797,073	0.000079	26,610
SABINAS HIDALGO	13,139,736	0.001296	438,665
SALINAS VICTORIA	45,557,141	0.004493	1,520,907
SAN NICOLAS DE LOS GARZA	798,033,449	0.078705	26,642,024
SAN PEDRO GARZA GARCIA	1,338,031,453	0.131962	44,669,639
SANTA CATARINA	562,716,417	0.055497	18,786,060
SANTIAGO	22,871,684	0.002256	763,562
VALLECILLO	1,006,944	0.000099	33,616
VILLALDAMA	300,548	0.000030	10,034
TOTAL	10,139,529,567	1.000000	338,504,098

Fuente: Sistema de Recaudación SFTGE



ANEXO III

EFFECTIVIDAD RECAUDACIÓN DE PREDIAL

MUNICIPIO	FACTURACIÓN 2020 (2016-2020)	RECAUDACIÓN 2021	PROPORCIÓN DE RECAUDACIÓN	RECAUDACIÓN PONDERADO POR EFICIENCIA	COEFICIENTE EFFECTIVIDAD REC PREDIAL	POBLACIÓN 2020
	BGI-2	RPI-1	P=RP/BG	ER=P*RP	CER= ER/ER	PO
ABASOLO	626,624	200,923	0.320643	64,424	0.00003326	2,974
AGUALEGUAS	2,597,546	996,274	0.383544	382,115	0.00019730	3,382
LOS ALDAMAS	1,129,316	288,767	0.255701	73,838	0.00003812	1,407
ALLENDE	54,890,194	25,832,482	0.470621	12,157,310	0.00627715	35,289
ANAHUAC	10,678,636	1,947,895	0.182410	355,316	0.00018346	18,030
ÁPODACA	683,317,464	336,542,870	0.492513	165,751,806	0.08558212	656,464
ARAMBERRI	1,836,204	792,296	0.431486	341,865	0.00017651	14,992
BUSTAMANTE	2,185,720	960,189	0.439301	421,812	0.00021779	3,661
CADEREYTA JIMÉNEZ	110,141,115	36,286,158	0.329452	11,954,530	0.00617245	122,337
EL CARMEN	32,779,189	5,880,271	0.179390	1,054,864	0.00054465	104,478
CERRALVO	2,853,628	1,064,298	0.372963	396,944	0.00020495	7,340
CHINA	4,729,640	1,864,847	0.394289	735,289	0.00037965	9,930
CIÉNEGA DE FLORES	49,791,403	14,209,085	0.285372	4,054,879	0.00209364	68,747
DOCTOR ARROYO	6,711,875	827,296	0.123259	101,971	0.00005265	36,088
DOCTOR COSS	1,548,836	363,195	0.234495	85,168	0.00004397	1,360
DOCTOR GONZÁLEZ	2,192,867	1,038,863	0.473746	492,158	0.00025411	3,256
GALEANA	10,046,865	1,281,029	0.127505	163,338	0.00008434	40,903
GARCÍA	425,436,337	103,602,879	0.243521	25,229,525	0.01302668	397,205
GENERAL BRAVO	5,541,859	3,566,422	0.643543	2,295,144	0.00118504	5,506
GENERAL ESCOBEDO	449,264,751	209,079,344	0.465381	97,301,584	0.05023943	481,213
GENERAL TERÁN	12,500,507	4,608,992	0.368704	1,699,356	0.00087742	14,109
GENERAL TREVIÑO	796,636	244,476	0.306885	75,026	0.00003874	1,808
GENERAL ZARAGOZA	1,746,864	165,744	0.094881	15,726	0.00000812	6,282
GENERAL ZUAZUA	63,133,792	12,472,493	0.197557	2,464,022	0.00127224	102,149
GUADALUPE	516,795,710	210,861,820	0.408018	86,035,364	0.04442238	643,143
LOS HERRERAS	997,290	297,294	0.298102	88,624	0.00004576	1,959
HIDALGO	2,347,113	539,788	0.229980	124,140	0.00006410	16,086
HIGUERAS	702,996	419,888	0.597284	250,792	0.00012949	1,386
HUALAHUISES	1,978,005	656,691	0.331997	218,019	0.00011257	7,026
ITURBIDE	579,083	129,046	0.222845	28,757	0.00001485	3,298
JUÁREZ	512,545,763	116,809,127	0.227900	26,620,788	0.01374503	471,523
LAMPAZOS DE NARANJO	3,788,861	1,176,027	0.310391	365,028	0.00018847	5,351
LINARES	39,384,069	11,936,823	0.303088	3,617,903	0.00186802	84,666
MARÍN	2,191,945	947,940	0.432465	409,951	0.00021167	5,119
MELCHOR OCAMPO	739,738	296,637	0.401003	118,952	0.00006142	1,483
MIER Y NORIEGA	841,795	101,056	0.120048	12,132	0.00000626	7,652
MINA	4,742,394	892,562	0.188209	167,988	0.00008674	6,048
MONTEMORELOS	59,084,249	20,840,679	0.352728	7,351,095	0.00379557	67,428
MONTERREY	2,540,450,510	1,376,062,054	0.541661	745,358,655	0.38484875	1,142,994
PARÁS	1,346,236	378,540	0.281184	106,439	0.00005496	906
PESQUERÍA	105,243,331	21,246,156	0.201877	4,289,100	0.00221458	147,624
LOS RAMONES	7,778,604	1,244,367	0.159973	199,065	0.00010278	5,389
RAYONES	938,475	290,271	0.309301	89,781	0.00004636	2,377
SABINAS HIDALGO	19,310,735	7,908,080	0.409517	3,238,495	0.00167212	34,709
SALINAS VICTORIA	125,378,962	23,883,804	0.190493	4,549,696	0.00234913	86,766
SAN NICOLÁS DE LOS GARZA	658,439,418	330,884,620	0.502529	166,278,975	0.08585431	412,199
SAN PEDRO GARZA GARCÍA	1,139,151,243	722,790,594	0.634499	458,610,080	0.23679274	132,169
SANTA CATARINA	289,861,942	126,817,696	0.437511	55,484,096	0.02864793	306,322
SANTIAGO	198,838,484	94,615,003	0.475838	45,021,459	0.02324579	46,784
VALLECILLO	4,541,705	1,178,778	0.259545	305,946	0.00015797	1,552
VILLADAMA	3,020,813	668,727	0.221373	148,038	0.00007644	3,573
TOTAL	8,177,497,338	3,837,991,155	0.469336	1,936,767,371	1.00000000	5,784,442

FUENTE:
 Facturación de Predial.- Instituto Registral y Catastral
 Recaudación de Predial.- Municipios del Estado
 Población.- Censo de Población y Vivienda 2020
 Territorio.- INEGI
 Vairables de Social 2015 Y 2020.- CONEVAL



ANEXO III

POBLACIÓN Y TERRITORIO

MUNICIPIO	ESTRUCTURA %	85%	TERRITORIO (KM2)	ESTRUCTURA %	15%	COEFICIENTE POBLACIÓN Y TERRITORIO
	$PO/\sum PO_i$	$0.85(PO/\sum PO_i)$	TE	$TE/\sum TE_i$	$0.15(TE/\sum TE_i)$	$CEPT=0.85(PO/\sum PO_i)+0.15(TE/\sum TE_i)$
ABASOLO	0.000514138	0.000437	47	0.0007310261	0.000110	0.00054667
AGUALEGUAS	0.000584672	0.000497	981	0.0152891995	0.002293	0.00279035
LOS ALDAMAS	0.000243239	0.000207	695	0.0108251086	0.001624	0.00183052
ALLENDE	0.006100675	0.005186	191	0.0029693063	0.000445	0.00563097
ANÁHUAC	0.003116982	0.002649	4,539	0.0707520996	0.010613	0.01326225
APODACA	0.113487870	0.096465	224	0.0034914677	0.000524	0.09698841
ARAMBERRI	0.002591780	0.002203	2,689	0.0419069649	0.006286	0.00848906
BUSTAMANTE	0.000632905	0.000538	467	0.0072744107	0.001091	0.00162913
CADEREYTA JIMÉNEZ	0.021149317	0.017977	1,141	0.0177831050	0.002667	0.02064439
EL CARMEN	0.018061898	0.015353	104	0.0016257147	0.000244	0.01559647
CERRALVO	0.001268921	0.001079	1,007	0.0157022526	0.002355	0.00343392
CHINA	0.001716674	0.001459	4,266	0.0664890798	0.009973	0.01143253
CIENEGA DE FLORES	0.011884811	0.010102	139	0.0021619043	0.000324	0.01042638
DOCTOR ARROYO	0.006238804	0.005303	5,054	0.0787715645	0.011816	0.01711872
DOCTOR COSS	0.000235113	0.000200	721	0.0112334857	0.001685	0.00188487
DOCTOR GONZÁLEZ	0.000562889	0.000478	615	0.0095812733	0.001437	0.00191565
GALEANA	0.007071209	0.006011	7,068	0.11017129523	0.016526	0.02253647
GARCÍA	0.068667816	0.058368	1,032	0.0160856906	0.002413	0.06078050
GENERAL BRAVO	0.000951864	0.000809	1,889	0.0294374373	0.004416	0.00522470
GENERAL ESCOBEDO	0.083190911	0.070712	149	0.0023286843	0.000349	0.07106158
GENERAL TERÁN	0.002439129	0.002073	2,479	0.0386368312	0.005796	0.00786878
GENERAL TREVIÑO	0.000312563	0.000266	388	0.0060461622	0.000907	0.00117260
GENERAL ZARAGOZA	0.001086017	0.000923	1,307	0.0203674146	0.003055	0.00397823
GENERAL ZUAZUA	0.017659266	0.015010	185	0.0028757848	0.000431	0.01544174
GUADALUPE	0.111184968	0.094507	118	0.0018454901	0.000277	0.09478405
LOS HERRERAS	0.000338667	0.000288	497	0.0077404593	0.001161	0.00144894
HIDALGO	0.002780908	0.002364	171	0.0026591268	0.000399	0.00276264
HIGUERAS	0.000239608	0.000204	443	0.0069081183	0.001036	0.00123988
HUALAHUISES	0.001214637	0.001032	128	0.0019920070	0.000299	0.00133124
ITURBIDE	0.000570150	0.000485	561	0.0087364628	0.001310	0.00179510
JUÁREZ	0.081515728	0.069288	247	0.0038546427	0.000578	0.06986657
LAMPAZOS DE NARANJO	0.000925068	0.000786	3,428	0.0534319257	0.008015	0.00880110
LINARES	0.014636848	0.012441	2,509	0.0391106733	0.005867	0.01830792
MARIN	0.000884960	0.000752	265	0.0041289723	0.000619	0.00137156
MELCHOR OCAMPO	0.000256377	0.000218	208	0.0032405185	0.000486	0.00070400
MIER Y NORIEGA	0.001322859	0.001124	998	0.0155541770	0.002333	0.00345756
MINA	0.001045563	0.000889	3,860	0.0601654706	0.009025	0.00991355
MONTEMORELOS	0.011656786	0.009908	1,869	0.0291319338	0.004370	0.01427806
MONTERREY	0.197597971	0.167958	324	0.0050563934	0.000758	0.16871673
PARÁS	0.000156627	0.000133	1,171	0.0182553884	0.002738	0.00287144
PESQUERÍA	0.025520871	0.021693	323	0.0050314544	0.000755	0.02244746
LOS RAMONES	0.000931637	0.000792	1,341	0.0209020456	0.003135	0.00392720
RAYONES	0.000410930	0.000349	683	0.0106474179	0.001597	0.00194640
SABINAS HIDALGO	0.006000406	0.005100	1,542	0.0240272210	0.003604	0.00870443
SALINAS VICTORIA	0.014999891	0.012750	1,667	0.0259896129	0.003898	0.01664835
SAN NICOLÁS DE LOS GARZA	0.071259942	0.060571	60	0.0009367733	0.000141	0.06071147
SAN PEDRO GARZA GARCÍA	0.022849049	0.019422	71	0.0011035532	0.000166	0.01956722
SANTA CATARINA	0.052956188	0.045013	916	0.0142744917	0.002141	0.04715393
SANTIAGO	0.008087902	0.006875	739	0.0115218435	0.001728	0.00860299
VALLECILLO	0.000268306	0.000228	1,765	0.0275093366	0.004126	0.00435446
VILLALDAMA	0.000617691	0.000525	879	0.0137055695	0.002056	0.00258087
TOTAL	1.000000000	0.850000	64,156	1.000000000	0.150000	1.000000000



ANEXO III

ÍNDICE MUNICIPAL DE POBREZA

MUNICIPIO	PERSONAS EN POBREZA 2015	PERSONAS EN POBREZA 2020	Carencias promedio en situación de pobreza 2015	Incidencia de la Pobreza 2015	Intensidad de la Pobreza	Proporción de Intensidad de la Pobreza
	PP2i	PP1i	CPP1i	ICPI=(PP1i/ΣPP1i)	IP=(ICPI*CPP1i)	IP/ΣIP
ABASOLO	296	291	1.757091	0.000271	0.00047539	0.00024657
AGUALEGUAS	250	278	1.718933	0.000258	0.00044429	0.00023044
LOS ALDAMAS	366	167	1.705056	0.000155	0.00026474	0.00013731
ALLENDE	6,372	6,876	1.596458	0.006393	0.01020605	0.00529344
ANÁHUAC	7,349	5,491	1.793331	0.005105	0.00915537	0.00474850
APODACA	77,936	87,455	1.832330	0.081311	0.14898839	0.07727393
ARAMBERRI	10,274	7,471	2.308483	0.006946	0.01603502	0.00831668
BUSTAMANTE	1,472	1,100	1.482264	0.001023	0.00151594	0.00078625
CADEREYTA JIMÉNEZ	26,523	24,758	1.873989	0.023019	0.04313669	0.02237317
EL CARMEN	8,234	27,842	1.834305	0.025886	0.04748277	0.02462729
CERRALVO	3,737	763	1.793075	0.000709	0.00127200	0.00065973
CHINA	4,127	1,614	1.768172	0.001501	0.00265334	0.00137617
CIENEGA DE FLORES	10,747	15,877	1.890030	0.014762	0.02789981	0.01447044
DOCTOR ARROYO	25,568	20,948	2.521616	0.019476	0.04911178	0.02547219
DOCTOR COSS	347	179	1.968518	0.000166	0.00032761	0.00016992
DOCTOR GONZÁLEZ	355	468	1.938399	0.000435	0.00084387	0.00043768
GALEANA	23,646	15,246	2.043042	0.014175	0.02895993	0.01502028
GARCÍA	49,018	87,249	1.853277	0.081119	0.15033665	0.07797322
GENERAL BRAVO	2,284	950	2.050320	0.000883	0.00181096	0.00093927
GENERAL ESCOBEDO	95,635	113,990	1.991624	0.105982	0.21107566	0.10947596
GENERAL TERÁN	5,621	1,660	2.117305	0.001543	0.00326780	0.00169487
GENERAL TREVIÑO	196	185	1.775786	0.000172	0.00030544	0.00015842
GENERAL ZARAGOZA	3,611	3,897	2.610122	0.003623	0.00945704	0.00490497
GENERAL ZUAZUA	12,989	23,008	1.897213	0.021392	0.04058439	0.02104940
GUADALUPE	113,831	95,688	1.879771	0.088965	0.16723473	0.08673754
LOS HERRERAS	188	192	1.950559	0.000179	0.00034820	0.00018059
HIDALGO	3,006	3,272	1.641512	0.003042	0.00499369	0.00259001
HIGUERAS	237	131	2.258408	0.000122	0.00027507	0.00014267
HUALAHUISES	2,843	1,571	1.470531	0.001461	0.00214790	0.00111403
ITURBIDE	2,022	1,144	2.200404	0.001064	0.00234041	0.00121387
JUÁREZ	78,885	113,737	1.956804	0.105746	0.20692511	0.10732325
LAMPAZOS DE NARANJO	2,081	764	1.775528	0.000710	0.00126120	0.00065413
LINARES	25,760	21,267	2.048659	0.019773	0.04050793	0.02100974
MARÍN	1,318	475	2.005839	0.000442	0.00088584	0.00045945
MELCHOR OCAMPO	35	141	1.577465	0.000131	0.00020680	0.00010726
MIER Y NORIEGA	5,295	4,705	2.754032	0.004374	0.01204738	0.00624846
MINA	1,618	916	2.042280	0.000852	0.00173930	0.00090210
MONTEMORELOS	15,090	11,157	1.798641	0.010373	0.01865761	0.00967691
MONTERREY	182,930	207,064	1.980936	0.192517	0.38136354	0.19797903
PARÁS	133	63	1.797768	0.000059	0.00010530	0.00005462
PESQUERÍA	19,678	32,877	1.836329	0.030567	0.05613153	0.02911304
LOS RAMONES	1,611	1,054	2.140327	0.000980	0.00209742	0.00108784
RAYONES	1,875	790	2.195672	0.000734	0.00161272	0.00083645
SABINAS HIDALGO	9,838	7,575	1.630397	0.007043	0.01148260	0.00595554
SALINAS VICTORIA	13,606	22,970	1.910037	0.021356	0.04079125	0.02115668
SAN NICOLÁS DE LOS GARZA	47,668	40,796	1.734062	0.037930	0.06577279	0.03411355
SAN PEDRO GARZA GARCÍA	4,761	6,438	1.903799	0.005986	0.01139558	0.00591040
SANTA CATARINA	43,432	47,092	1.849337	0.043784	0.08097059	0.04199600
SANTIAGO	7,735	5,334	2.043886	0.004959	0.01013617	0.00525720
VALLECILLO	549	170	2.107190	0.000158	0.00033306	0.00017274
VILLADAMA	1,377	417	1.754510	0.000388	0.00068023	0.00035281
TOTAL	964,355	1,075,563	98.366423	1.000000	1.92805489	1.00000000



ANEXO III

ÍNDICE MUNICIPAL DE POBREZA

MUNICIPIO	Distribución del 85% por Pobreza	Mejora en Pobreza Municipal	Proporción de la eficacia en Pobreza	Distribución del 15% por eficacia de Pobreza	Distribución por Índice de Pobreza	COEFICIENTE ÍNDICE MUNICIPAL DE POBREZA
	(0.85*IP/ΣIP)(Monto)	EP=PP2/PP1	EP/ΣEP	(0.15*(EP/ΣEP)(Monto)	DIPI	CDPEI
ABASOLO	17,736	1.017182	0.013517	171,578	189,314	0.002237
AGUALEGUAS	16,576	0.899281	0.011950	151,690	168,266	0.001988
LOS ALDAMAS	9,877	2.191617	0.029123	369,681	379,558	0.004485
ALLENDE	380,769	0.926702	0.012314	156,316	537,084	0.006347
ANÁHUAC	341,570	1.338372	0.017785	225,756	567,326	0.006704
APODACA	5,558,478	0.891155	0.011842	150,320	5,708,798	0.067459
ARAMBERRI	598,237	1.375184	0.018274	231,966	830,202	0.009810
BUSTAMANTE	56,557	1.338182	0.017782	225,724	282,281	0.003336
CADEREYTA JIMÉNEZ	1,609,349	1.071290	0.014236	180,705	1,790,054	0.021153
EL CARMEN	1,771,493	0.295740	0.003930	49,885	1,821,379	0.021523
CERRALVO	47,456	4.897772	0.065083	826,155	873,611	0.010323
CHINA	98,991	2.557001	0.033978	431,314	530,305	0.006266
CIENEGA DE FLORES	1,040,890	0.676891	0.008995	114,178	1,155,068	0.013649
DOCTOR ARROYO	1,832,269	1.220546	0.016219	205,881	2,038,150	0.024008
DOCTOR COSS	12,223	1.938547	0.025760	326,994	339,216	0.004008
DOCTOR GONZÁLEZ	31,483	0.758547	0.010080	127,952	159,435	0.001884
GALEANA	1,080,441	1.550964	0.020610	261,616	1,342,057	0.015859
GARCÍA	5,608,779	0.561817	0.007466	94,767	5,703,546	0.067397
GENERAL BRAVO	67,564	2.404211	0.031948	405,542	473,105	0.005591
GENERAL ESCOBEDO	7,874,838	0.838977	0.011149	141,518	8,016,357	0.094727
GENERAL TERÁN	121,916	3.386145	0.044996	571,174	693,090	0.008190
GENERAL TREVIÑO	11,395	1.059459	0.014078	178,709	190,105	0.002246
GENERAL ZARAGOZA	352,825	0.926610	0.012313	156,300	509,125	0.006016
GENERAL ZUAZUA	1,514,128	0.564543	0.007502	95,227	1,609,355	0.019017
GUADALUPE	6,239,215	1.189606	0.015808	200,662	6,439,877	0.076098
LOS HERRERAS	12,991	0.979167	0.013011	165,166	178,156	0.002105
HIDALGO	186,305	0.918704	0.012208	154,967	341,272	0.004033
HIGUERAS	10,262	1.809160	0.024041	305,169	315,431	0.003727
HUALAHUISSES	80,134	1.809675	0.024047	305,256	385,390	0.004554
ITURBIDE	87,316	1.767483	0.023487	298,139	385,455	0.004555
JUÁREZ	7,719,989	0.693574	0.009216	116,992	7,836,981	0.092607
LAMPAZOS DE NARANJO	47,053	2.723822	0.036195	459,454	506,507	0.005985
LINARES	1,511,275	1.211266	0.016096	204,316	1,715,591	0.020273
MARÍN	33,049	2.774737	0.036871	468,042	501,091	0.005921
MELCHOR OCAMPO	7,715	0.248227	0.003299	41,871	49,586	0.000586
MIER Y NORIEGA	449,465	1.125399	0.014955	189,832	639,297	0.007554
MINA	64,890	1.766376	0.023472	297,952	362,842	0.004288
MONTEMORELOS	696,081	1.352514	0.017973	228,142	924,222	0.010921
MONTERREY	14,227,960	0.883447	0.011739	149,020	14,376,980	0.169888
PARÁS	3,929	2.111111	0.028053	356,102	360,030	0.004254
PESQUERÍA	2,094,162	0.598534	0.007953	100,961	2,195,123	0.025939
LOS RAMONES	78,251	1.528463	0.020311	257,821	336,072	0.003971
RAYONES	60,168	2.373418	0.031539	400,348	460,515	0.005442
SABINAS HIDALGO	428,394	1.298746	0.017258	219,072	647,466	0.007651
SALINAS VICTORIA	1,521,845	0.592338	0.007871	99,915	1,621,760	0.019164
SAN NICOLÁS DE LOS GARZA	2,453,860	1.168448	0.015527	197,094	2,650,953	0.031326
SAN PEDRO GARZA GARCÍA	425,148	0.739515	0.009827	124,741	549,889	0.006498
SANTA CATARINA	3,020,861	0.922280	0.012255	155,570	3,176,431	0.037535
SANTIAGO	378,161	1.450131	0.019270	244,608	622,769	0.007359
VALLECILLO	12,426	3.229412	0.042913	544,736	557,162	0.006584
VILLALDAMA	25,378	3.302158	0.043880	557,007	582,385	0.006882
TOTAL	71,932,121	75.254445	1.000000	12,693,904	84,626,024	1.000000



ANEXO III

COEFICIENTE DE DISTRIBUCIÓN ANTES DE GARANTÍA

MUNICIPIO	DISTRIBUCIÓN POR EFECTIVIDAD RECAUDACIÓN PREDIAL	DISTRIBUCIÓN POR POBLACIÓN Y TERRITORIO	DISTRIBUCIÓN POR ÍNDICE DE POBREZA	MONTO OBS. + ESTIM. DE PARTICIPACIONES	COEFICIENTE DE PARTICIPACIÓN
	169,252,049	84,626,024	84,626,024	338,504,098	
	CER*50%	CEPT*25%	CDPE*25%	MAE1=(CEPT*25%)+(CIMP*25%)+(CER*50%)	CEP= MAE1/ΣMAE1
ABASOLO	5,630	46,263	189,314	241,207	0.00071257
AGUALEGUAS	33,393	236,136	168,266	437,795	0.00129332
LOS ALDAMAS	6,453	154,910	379,558	540,921	0.00159797
ALLENDE	1,062,420	476,527	537,084	2,076,031	0.00613296
ANAHUAC	31,051	1,122,331	567,326	1,720,708	0.00508327
APODACA	14,484,950	8,207,744	5,708,798	28,401,491	0.08390295
ARAMBERRI	29,875	718,395	830,202	1,578,473	0.00466308
BUSTAMANTE	36,862	137,867	282,281	457,010	0.00135009
CADEREYTA JIMÉNEZ	1,044,699	1,747,052	1,790,054	4,581,806	0.01353545
EL CARMEN	92,184	1,319,867	1,821,379	3,233,430	0.00955211
CERRALVO	34,689	290,599	873,611	1,198,899	0.00354176
CHINA	64,256	967,490	530,305	1,562,052	0.00461457
CIÉNEGA DE FLORES	354,353	882,343	1,155,068	2,391,764	0.00706569
DOCTOR ARROYO	8,911	1,448,689	2,038,150	3,495,751	0.01032706
DOCTOR COSS	7,443	159,509	339,216	506,168	0.00149531
DOCTOR GONZÁLEZ	43,009	162,114	159,435	364,558	0.00107697
GALEANA	14,274	1,907,172	1,342,057	3,263,503	0.00964096
GARCÍA	2,204,793	5,143,612	5,703,546	13,051,951	0.03855773
GENERAL BRAVO	200,571	442,146	473,105	1,115,822	0.00329633
GENERAL ESCOBEDO	8,503,126	6,013,659	8,016,357	22,533,142	0.06656682
GENERAL TERÁN	148,506	665,904	693,090	1,507,499	0.00445342
GENERAL TREVIÑO	6,556	99,233	190,105	295,894	0.00087412
GENERAL ZARAGOZA	1,374	336,661	509,125	847,161	0.00250266
GENERAL ZUAZUA	215,329	1,306,773	1,609,355	3,131,458	0.00925087
GUADALUPE	7,518,578	8,021,197	6,439,877	21,979,653	0.06493172
LOS HERRERAS	7,745	122,618	178,156	308,519	0.00091142
HIDALGO	10,849	233,791	341,272	585,912	0.00173089
HIGUERAS	21,917	104,927	315,431	442,274	0.00130655
HUALAHUISES	19,053	112,658	385,390	517,100	0.00152760
ITURBIDE	2,513	151,912	385,455	539,880	0.00159490
JUÁREZ	2,326,374	5,912,530	7,836,981	16,075,885	0.04749096
LAMPAZOS DE NARANJO	31,900	744,802	506,507	1,283,208	0.00379082
LINARES	316,166	1,549,327	1,715,591	3,581,084	0.01057915
MARÍN	35,825	116,070	501,091	652,986	0.00192903
MELCHOR OCAMPO	10,395	59,577	49,586	119,558	0.00035319
MIER Y NORIEGA	1,060	292,599	639,297	932,957	0.00275612
MINA	14,680	838,944	362,842	1,216,467	0.00359365
MONTEMORELOS	642,408	1,208,295	924,222	2,774,925	0.00819761
MONTERREY	65,136,440	14,277,826	14,376,980	93,791,246	0.27707566
PARÁS	9,302	242,999	360,030	612,331	0.00180893
PESQUERÍA	374,822	1,899,639	2,195,123	4,469,584	0.01320393
LOS RAMONES	17,396	332,343	336,072	685,811	0.00202600
RAYONES	7,846	164,716	460,515	633,077	0.00187022
SABINAS HIDALGO	283,010	736,621	647,466	1,667,098	0.00492490
SALINAS VICTORIA	397,595	1,408,884	1,621,760	3,428,239	0.01012762
SAN NICOLÁS DE LOS GARZA	14,531,018	5,137,770	2,650,953	22,319,742	0.06593640
SAN PEDRO GARZA GARCÍA	40,077,656	1,657,589	549,889	42,285,134	0.12491764
SANTA CATARINA	4,848,721	3,990,450	3,176,431	12,015,603	0.03549618
SANTIAGO	3,934,398	728,037	622,769	5,285,204	0.01561341
VALLECILLO	26,736	368,501	557,162	952,399	0.00281355
VILLALDAMA	12,937	218,409	582,385	813,731	0.00240390
TOTAL	169,252,049	84,626,024	84,626,024	338,504,098	1.00000000



SECRETARÍA DE FINANZAS Y TESORERÍA GENERAL DEL ESTADO
 SUBSECRETARÍA DE POLÍTICA DE INGRESOS
 COORDINACIÓN DE PLANEACIÓN HACENDARIA
Impuesto Sobre Nómina Cálculo de Garantía

Municipio	Participaciones Pagadas 2021*	Participaciones Pagadas 2021 más Inflación o Crecimiento	Participaciones Estimadas 2022 ISN	¿ Se estima Recibir Menos que el año anterior ?	Compensación Excedente	Diminución del Excedente	Monto a Distribuir después de Garantía	Porcentaje	Coefficiente
ABASOLO	787,651	817,651	397,403	SI	520,248	-	817,651	3.81%	0.0012
AGUALEGUAS	1,417,456	1,471,424	1,000,732	SI	470,692	-	1,471,424	9.81%	0.0022
ALDAMAS, LOS	1,386,945	1,493,769	545,775	SI	847,994	-	1,493,769	3.81%	0.0021
ALLENDE	4,240,562	4,402,078	3,920,226	SI	481,852	-	4,402,078	3.81%	0.0065
ANAHUAC	5,158,279	5,354,749	1,906,598	SI	3,548,201	-	5,354,749	3.81%	0.0079
APODACA	54,638,070	56,719,146	69,592,191	NO	-	12,873,045	56,719,146	3.81%	0.0838
ARAMBERRI	5,750,147	5,969,161	1,606,160	SI	4,363,002	-	5,969,161	3.81%	0.0088
BUSTAMANTE	934,014	969,590	478,069	SI	491,520	-	969,590	3.81%	0.0014
CADEREYTA JIMENEZ	9,306,774	9,663,331	8,166,435	SI	1,494,895	-	9,663,331	3.81%	0.0143
CARMEN	2,298,012	2,385,540	4,024,383	NO	-	1,638,843	2,385,540	3.81%	0.0035
CERRALVO	1,871,850	1,943,146	1,301,448	SI	641,698	-	1,943,146	3.81%	0.0029
CHINA	4,724,507	4,904,456	1,595,878	SI	3,304,579	-	4,904,456	3.81%	0.0072
CIENEGA DE FLORES	6,606,830	6,858,473	9,177,537	NO	-	2,919,054	6,858,473	3.81%	0.0101
DOCTOR ARROYO	12,548,701	13,026,661	5,270,616	SI	9,452,674	-	13,026,661	3.81%	0.0192
DOCTOR COSS	1,568,905	1,628,662	527,016	SI	1,101,646	-	1,628,662	3.81%	0.0024
DOCTOR GONZALEZ	1,168,473	1,212,978	417,249	SI	795,729	-	1,212,978	3.81%	0.0018
GALEANA	10,268,949	10,660,076	3,530,271	SI	7,129,805	-	10,660,076	3.81%	0.0157
GARCIA	14,644,317	15,202,095	20,275,561	NO	-	5,071,466	15,202,095	3.81%	0.0225
GENERAL BRAVO	1,971,482	2,046,573	1,160,512	SI	886,061	-	2,046,573	3.81%	0.0030
GENERAL ESCOBEDO	26,865,532	27,888,797	34,655,544	NO	-	6,766,747	27,888,797	3.81%	0.0412
GENERAL TERAN	3,984,707	4,133,363	1,613,711	SI	363,962	-	4,133,363	3.81%	0.0061
GENERAL TREVIÑO	636,388	660,606	956,644	SI	-	-	660,606	3.81%	0.0010
GENERAL ZARAGOZA	2,921,859	3,033,127	847,234	SI	2,185,893	-	3,033,127	3.81%	0.0045
GENERAL ZUATLA	2,920,953	3,032,207	3,265,145	NO	-	230,938	3,032,207	3.81%	0.0045
GUADALUPE	45,418,316	47,148,227	43,255,895	SI	3,892,332	-	47,148,227	3.81%	0.0696
HERRERAS, LOS	1,185,741	1,230,904	326,059	SI	904,845	-	1,230,904	3.81%	0.0018
HIDALGO	2,043,045	2,120,862	651,092	SI	1,469,770	-	2,120,862	3.81%	0.0031
HIGUERAS	1,102,193	1,144,174	464,502	SI	679,671	-	1,144,174	3.81%	0.0017
HUALAHUISES	1,635,095	1,697,311	530,986	SI	1,166,325	-	1,697,311	3.81%	0.0025
ITURBIDE	1,503,241	1,560,497	540,778	SI	1,019,719	-	1,560,497	3.81%	0.0023
JUAREZ	14,317,208	14,862,528	18,294,083	NO	-	3,431,555	14,862,528	3.81%	0.0220
LAMPAZOS DE NARANJO	2,787,893	2,894,079	1,306,151	SI	1,587,928	-	2,894,079	3.81%	0.0043
LINARES	10,228,853	10,618,454	5,269,342	SI	5,349,112	-	10,618,454	3.81%	0.0157
MARIN	2,036,205	2,113,761	689,453	SI	1,424,307	-	2,113,761	3.81%	0.0031
MELCHOR OCAMPO	1,784,283	1,852,243	139,470	SI	1,712,773	-	1,852,243	3.81%	0.0027
MIER Y NORIEGA	2,283,924	2,369,877	967,015	SI	1,402,861	-	2,369,877	3.81%	0.0035
MINA	3,100,668	3,218,767	1,265,549	SI	1,953,218	-	3,218,767	3.81%	0.0048
MONTEMORELOS	7,278,140	7,555,353	3,828,390	SI	3,726,963	-	7,555,353	3.81%	0.0112
MONTERREY	200,235,257	207,861,897	235,974,544	NO	-	28,112,647	207,861,897	3.81%	0.3070
PABAS	836,350	868,205	624,255	SI	243,950	-	868,205	3.81%	0.0013
PESQUERIA	3,693,586	3,893,331	6,121,301	NO	-	2,289,070	3,893,331	3.81%	0.0057
RAMONES, LOS	1,647,797	1,710,555	714,684	SI	995,705	-	1,710,555	3.81%	0.0025
RAYONES	1,782,595	1,850,492	659,687	SI	1,190,804	-	1,850,492	3.81%	0.0027
SABINAS HIDALGO	5,316,701	5,521,282	2,105,763	SI	3,415,520	-	5,521,282	3.81%	0.0082
SALINAS VICTORIA	4,582,869	4,757,423	4,295,146	NO	-	191,723	4,757,423	3.81%	0.0070
SAN NICOLAS DE LOS GARZA	44,065,065	45,743,433	48,961,786	NO	-	3,218,333	45,743,433	3.81%	0.0676
SAN PEDRO GARZA GARCIA	79,550,092	82,580,027	86,954,773	NO	-	4,374,746	82,580,027	3.81%	0.1220
SANTA CATERINA	26,061,136	27,053,763	30,801,663	NO	-	3,747,900	27,053,763	3.81%	0.0400
SANTAGO	5,791,703	6,012,300	6,048,766	NO	-	36,466	6,012,300	3.81%	0.0089
SANTO DOMINGO	1,379,025	1,431,550	986,016	SI	445,534	-	1,431,550	3.81%	0.0021
VALLICHILLO	1,900,933	1,973,336	823,765	SI	1,149,571	-	1,973,336	3.81%	0.0029
VILLADAMA	652,168,155	677,008,195	677,008,195	-	-	74,902,544	677,008,195	3.81%	1.0000
TOTAL									

7.36% INFLACION ANUAL 2021 BANCO DE MEXICO
 3.81% DE CRECIMIENTO DE ESTIMACION 2022 RESPECTO AÑO ANT



ANEXO IV

SECRETARÍA DE FINANZAS Y TESORERÍA GENERAL DEL ESTADO
 SUBSECRETARÍA DE POLÍTICA DE INGRESOS
 COORDINACIÓN DE PLANEACIÓN HACENDARIA
 MOVIMIENTOS POR CONCEPTO DE DERECHOS DE CONTROL VEHICULAR
 (ICV)

MUNICIPIO	MOVIMIENTOS POR PAGO DE REFRENDO 2021*	PROPORCIÓN ICV 2021
ABASOLO	296	0.000318
AGUALEGUAS	700	0.000753
ALDAMAS, LOS	158	0.000170
ALLENDE	9,332	0.010040
ANAHUAC	1,804	0.001941
APODACA	77,011	0.082857
ARAMBERRI	674	0.000725
BUSTAMANTE	303	0.000326
CADEREYTA JIMENEZ	16,282	0.017518
CARMEN	2,075	0.002233
CERRALVO	2,099	0.002258
CHINA	1,715	0.001845
CIENEGA DE FLORES	3,794	0.004082
DOCTOR ARROYO	3,880	0.004175
DOCTOR COSS	316	0.000340
DOCTOR GONZALEZ	383	0.000412
GALEANA	3,124	0.003361
GARCIA	15,803	0.017003
GENERAL BRAVO	826	0.000889
GENERAL ESCOBEDO	46,869	0.050427
GENERAL TERAN	2,441	0.002626
GENERAL TREVIÑO	227	0.000244
GENERAL ZARAGOZA	198	0.000213
GENERAL ZUAZUA	2,892	0.003112
GUADALUPE	120,434	0.129576
HERRERAS, LOS	226	0.000243
HIDALGO	1,842	0.001982
HIGUERAS	180	0.000194
HUALAHUISES	802	0.000863
ITURBIDE	206	0.000222
JUAREZ	19,044	0.020490
LAMPAZOS DE NARANJO	426	0.000458
LINARES	7,902	0.008502
MARIN	725	0.000780
MELCHOR OCAMPO	212	0.000228
MIER Y NORIEGA	355	0.000382
MINA	371	0.000399
MONTEMORELOS	10,007	0.010767
MONTERREY	306,645	0.329922
PARAS	113	0.000122
PESQUERIA	4,210	0.004530
RAMONES, LOS	641	0.000690
RAYONES	129	0.000139
SABINAS HIDALGO	5,898	0.006346
SALINAS VICTORIA	3,809	0.004098
SAN NICOLAS DE LOS GARZA	118,699	0.127709
SAN PEDRO GARZA GARCIA	77,901	0.083814
SANTA CATARINA	42,778	0.046025
SANTIAGO	11,973	0.012882
VALLECILLO	222	0.000239
VILLALDAMA	495	0.000533
TOTAL	929,447	1.000000



SECRETARÍA DE FINANZAS Y TESORERÍA GENERAL DEL ESTADO
SUBSECRETARÍA DE POLÍTICA DE INGRESOS
COORDINACIÓN DE PLANEACIÓN HACENDARIA
DISTRIBUCIÓN DE PARTICIPACIONES ESTATALES
2022

MUNICIPIO	ISN	0.6 UMA POR DER. CTRL. VEHI	TOTAL
ABASOLO	817,651	24,637	817,651
AGUALEGUAS	1,471,424	58,263	1,471,424
LOS ALDAMAS	1,439,769	13,151	1,439,769
ALLENDE	4,402,078	776,733	4,402,078
ANÁHUAC	5,354,749	150,153	5,354,749
APODACA	56,719,146	6,409,875	56,719,146
ARAMBERRI	5,969,161	56,099	5,969,161
BUSTAMANTE	969,590	25,220	969,590
CADEREYTA JIMÉNEZ	9,663,331	1,355,204	9,663,331
EL CARMEN	2,385,540	172,709	2,385,540
CERRALVO	1,943,146	174,707	1,943,146
CHINA	4,904,456	142,745	4,904,456
CIÉNEGA DE FLORES	6,858,473	315,787	6,858,473
DOCTOR ARROYO	13,026,661	322,945	13,026,661
DOCTOR COSS	1,628,662	26,302	1,628,662
DOCTOR GONZÁLEZ	1,212,978	31,878	1,212,978
GALEANA	10,660,076	260,021	10,660,076
GARCÍA	15,202,095	1,315,335	15,202,095
GENERAL BRAVO	2,046,573	68,751	2,046,573
GENERAL ESCOBEDO	27,888,797	3,901,058	27,888,797
GENERAL TERÁN	4,133,363	203,172	4,133,363
GENERAL TREVIÑO	660,606	18,894	660,606
GENERAL ZARAGOZA	3,033,127	16,480	3,033,127
GENERAL ZUAZUA	3,032,207	240,711	3,032,207
GUADALUPE	47,148,227	10,024,111	47,148,227
LOS HERRERAS	1,230,904	18,811	1,230,904
HIDALGO	2,120,862	153,316	2,120,862
HIGUERAS	1,144,174	14,982	1,144,174
HUALAHUISES	1,697,311	66,753	1,697,311
ITURBIDE	1,560,497	17,146	1,560,497
JUÁREZ	14,862,528	1,585,094	14,862,528
LAMPAZOS DE NARANJO	2,894,079	35,457	2,894,079
LINARES	10,618,454	657,709	10,618,454
MARÍN	2,113,761	60,344	2,113,761
MELCHOR OCAMPO	1,852,243	17,645	1,852,243
MIER Y NORIEGA	2,369,877	29,548	2,369,877
MINA	3,218,767	30,880	3,218,767
MONTEMORELOS	7,555,353	832,915	7,555,353
MONTERREY	207,861,897	25,523,055	207,861,897
PARÁS	868,205	9,405	868,205
PESQUERÍA	3,833,231	350,412	3,833,231
LOS RAMONES	1,710,559	53,353	1,710,559
RAYONES	1,850,492	10,737	1,850,492
SABINAS HIDALGO	5,521,282	490,910	5,521,282
SALINAS VICTORIA	4,757,423	317,035	4,757,423
SAN NICOLÁS DE LOS GARZA	45,743,433	9,879,702	45,743,433
SAN PEDRO GARZA GARCÍA	82,580,027	6,483,952	82,580,027
SANTA CATARINA	27,053,763	3,560,551	27,053,763
SANTIAGO	6,012,300	996,552	6,012,300
VALLECILLO	1,431,550	18,478	1,431,550
VILLALDAMA	1,973,336	41,200	1,973,336
TOTAL	677,008,195	77,360,880	677,008,195

